













































































BẢN TIN DỰ BÁO, CẢNH BÁO THỜI TIẾT ĐIỂM ĐẾN 10 NGÀY TẠI THANH HÓA
 (Từ ngày 20/5/2026 đến ngày 29/5/2026)

1. Diễn biến các hình thế thời tiết chính ảnh hưởng đến khu vực trong 10 ngày tới

Ngày 20, 21/5 chịu ảnh hưởng của rìa phía Nam rãnh áp thấp có trục ở khoảng 25-28N nối với vùng áp thấp nóng phía Tây hoạt động yếu kết hợp với hội tụ gió trên cao. Từ ngày 22 - 26/5 rãnh thấp nối với vùng áp thấp nóng phía Tây có xu hướng phát triển và mở rộng về phía Đông. Từ ngày 27 - 29/5 rãnh thấp bị nén và đẩy dần lên.
 Thời tiết khu vực: Ngày 20, 21/5 và từ ngày 27 - 29/5, mây thay đổi đến nhiều mây, ngày trời nắng, chiều tối và đêm có mưa rào và dông rải rác đến nhiều nơi, gió nhẹ. Từ ngày 22 - 26/5, mây thay đổi đến ít mây, có mưa rào và dông vài nơi, ngày trời nắng, nắng nóng, có nơi nắng nóng gay gắt, gió nhẹ. Trong mưa dông có khả năng xảy ra lốc, sét, mưa đá và gió giật mạnh.
 * **Khả năng tác động đến môi trường, điều kiện sống, cơ sở hạ tầng, các hoạt động kinh tế - xã hội:**
 - Mưa dông kèm theo các hiện tượng dông, lốc, sét, mưa đá và gió giật mạnh làm gãy đổ cây cối, hư hại nhà cửa, các công trình giao thông và cơ sở hạ tầng.
 - Nắng nóng kết hợp với độ ẩm trong không khí giảm thấp nên có nguy cơ xảy ra cháy nổ và hỏa hoạn ở khu vực dân cư do nhu cầu sử dụng điện tăng cao. Ngoài ra, nắng nóng còn có thể gây tình trạng mất nước đối với cơ thể người khi tiếp xúc lâu với nền nhiệt độ cao.

2. Dự báo, cảnh báo thời tiết điểm

Điểm dự báo	Ngày 20/5/2026							Đêm 20/5/2026							21/5/2026							22/5/2026						
	Tmax	R	Xác suất mưa	H.gió	Tđộ	Đ.ẩm	T.tiết	Tmin	R	Xác suất mưa	H.gió	Tđộ	Đ.ẩm	T.tiết	Tmin	Tmax	Xác suất mưa	H.gió	Tđộ	T.tiết	Tmin	Tmax	Xác suất mưa	H.gió	Tđộ	T.tiết		
Hạc Thành	33	-	5	SE	2	74		27	-	5	SE	2	86		27	33	5	SE	2		27	34	5	SE	2			
Yên Định	33	-	5	SE	2	74		27	-	5	SE	2	86		27	33	5	SE	2		27	35	5	SE	2			
Hồi Xuân	34	5	55	SE	1	76		26	5	55	SE	1	88		26	34	55	SE	1		26	35	55	SE	1			
Như Thanh	34	5	55	S	2	74		26	5	55	S	2	86		26	34	55	S	2		26	35	5	S	2			
Nghi Sơn	33	3	55	S	2	74		27	3	55	S	1	86		27	33	5	S	2		27	35	5	S	2			
Lam Sơn	34	5	55	SE	2	74		26	5	55	SE	1	88		26	34	55	SE	1		26	35	5	SE	1			
Sầm Sơn	32	-	5	SE	2	76		28	-	5	SE	1	88		28	32	5	SE	2		28	34	5	SE	2			
Nga Sơn	33	-	5	SE	2	76		27	-	5	SE	2	88		27	33	5	SE	2		27	34	5	SE	2			

Thịệu Hóa	33	-	5	SE	2	76		27	-	5	SE	2	88		27	33	5	SE	2		27	34	5	SE	2	
Đông Sơn	33	-	5	SE	2	76		27	-	5	SE	2	88		27	33	5	SE	2		27	34	5	SE	2	
Quảng Chính	33	-	5	S	2	76		27	-	5	S	2	88		27	33	5	S	2		27	34	5	S	2	
Bỉm Sơn	33	-	5	SE	2	76		27	-	5	SE	2	88		27	33	5	SE	2		27	34	5	SE	2	
Hà Trung	33	-	5	SE	2	76		27	-	5	SE	2	88		27	33	5	SE	2		27	34	5	SE	2	
Vĩnh Lộc	33	-	5	SE	2	76		27	-	5	SE	2	88		27	33	5	SE	2		27	35	5	SE	2	
Quan Sơn	34	5	55	SE	1	76		26	5	55	SE	1	88		26	34	55	SE	1		26	35	5	SE	1	
Mường Lát	34	5	55	SE	1	76		26	5	55	SE	1	88		26	34	55	SE	1		26	35	5	SE	1	
Thiệt Óng	34	5	55	E	2	74		26	5	55	E	1	88		26	34	55	E	1		26	35	5	E	1	
Linh Sơn	34	5	55	SE	2	74		26	5	55	SE	2	86		26	34	55	SE	1		26	35	5	SE	1	
Như Xuân	34	5	55	S	2	74		26	5	55	S	2	86		26	34	55	S	1		26	35	5	S	1	
Thường Xuân	34	5	55	S	2	74		26	5	55	S	1	88		26	34	55	S	2		26	35	5	S	2	
Nông Công	33	-	5	S	2	76		27	-	5	S	2	88		27	33	5	S	2		27	34	5	S	2	
Triệu Sơn	34	-	55	E	2	76		26	-	55	E	2	88		26	34	55	E	2		26	35	5	E	2	
Ngọc Lặc	34	5	55	E	2	74		26	5	55	E	2	86		26	34	55	E	2		26	35	5	E	2	
Kim Tân	34	5	55	SE	2	76		26	5	55	SE	2	88		26	34	55	SE	2		26	35	5	SE	2	
Cẩm Thủy	34	5	55	SE	2	76		26	5	55	SE	2	88		26	34	55	SE	2		26	35	5	SE	2	
Hoàng Hóa	33	-	5	SE	2	76		27	-	5	SE	2	88		27	33	5	SE	2		27	34	5	SE	2	
Hậu Lộc	33	-	5	SE	2	76		27	-	5	SE	2	88		27	33	5	SE	2		27	34	5	SE	2	

Thành phố Thị xã	23/5/2026				24/5/2026				25/5/2026				26/5/2026				27/5/2026				28/5/2026				29/5/2026				Σ Mưa
	Tm	Tx	Xác suất mưa	T.tiết	Tm	Tx	Xác suất mưa	T.tiết	Tm	Tx	Xác suất mưa	T.tiết	Tm	Tx	Xác suất mưa	T.tiết	Tm	Tx	Xác suất mưa	T.tiết	Tm	Tx	Xác suất mưa	T.tiết	Tm	Tx	Xác suất mưa	T.tiết	
Hạc Thành	27	35	5		27	36	5		28	36	5		28	36	5		27	33	5		27	32	55		27	32	55		50
Yên Định	27	36	5		27	36	5		28	36	5		28	36	5		27	33	5		27	32	55		27	32	55		60
Hồi Xuân	26	36	5		26	37	5		27	37	55		27	37	55		26	34	55		26	33	55		26	33	55		90
Như Thanh	26	36	5		26	37	5		27	37	5		27	37	55		26	34	55		26	33	55		26	33	55		70
Nghi Sơn	27	36	5		27	37	5		28	37	5		28	37	5		27	34	5		27	33	55		27	33	55		50
Lam Sơn	26	36	5		26	36	5		27	36	55		27	36	5		26	33	55		26	32	55		26	32	55		80
Sầm Sơn	27	35	5		27	34	5		28	34	5		28	34	5		27	31	5		27	30	55		27	30	55		45
Nga Sơn	27	35	5		27	35	5		28	35	5		28	35	5		27	32	5		27	31	55		27	31	55		50
Thiệu Hóa	27	35	5		27	36	5		28	36	5		28	36	5		27	33	5		27	32	55		27	32	55		50
Đông Sơn	27	35	5		27	36	5		28	36	5		28	36	5		27	33	5		27	32	55		27	32	55		50
Quảng Chính	27	35	5		27	36	5		28	36	5		28	36	5		27	33	5		27	32	55		27	32	55		50
Bỉm Sơn	27	35	5		27	35	5		28	35	5		28	35	5		27	32	5		27	31	55		27	31	55		50
Hà Trung	27	35	5		27	35	5		28	35	5		28	35	5		27	32	5		27	31	55		27	31	55		50
Vĩnh Lộc	27	36	5		27	36	5		28	36	5		28	36	5		27	33	5		27	32	55		27	32	55		60
Quan Sơn	26	36	5		26	37	5		27	37	55		27	37	55		26	34	55		26	33	55		26	33	55		90
Mường Lát	26	36	5		26	37	5		27	37	5		27	37	55		26	34	55		26	33	55		26	33	55		90

Thiết Ống	26	36	5		26	37	5		27	37	55		27	37	5		26	34	55		26	33	55		26	33	55		90
Linh Sơn	26	36	5		26	36	5		27	36	5		27	36	55		26	33	55		26	32	55		26	32	55		80
Như Xuân	26	36	5		26	37	5		27	37	5		27	37	5		26	34	55		26	33	55		26	33	55		70
Thường Xuân	26	36	5		26	36	5		27	36	55		27	36	5		26	33	55		26	32	55		26	32	55		80
Nông Công	27	35	5		27	36	5		28	36	5		28	36	5		27	33	5		27	32	55		27	32	55		50
Triệu Sơn	26	36	5		26	36	5		27	36	5		27	36	5		26	33	55		26	32	55		26	32	55		80
Ngọc Lặc	26	36	5		26	36	5		27	36	55		27	36	5		26	33	55		26	32	55		26	32	55		80
Kim Tân	26	36	5		26	36	5		27	36	5		27	36	55		26	33	55		26	32	55		26	32	55		80
Cẩm Thủy	26	36	5		26	36	5		27	36	5		27	36	5		26	33	55		26	32	55		26	32	55		80
Hoàng Hóa	27	35	5		27	35	5		28	35	5		28	35	5		27	32	5		27	31	55		27	31	55		50
Hậu Lộc	27	35	5		27	35	5		28	35	5		28	35	5		27	32	5		27	31	55		27	31	55		50

Thời gian ban hành bản tin tiếp theo: 15h20 ngày 20/5/2026

Tin phát lúc: 04h20

Dự báo viên

Bùi Xuân Tuyên