

BẢN TIN DỰ BÁO, CẢNH BÁO THỜI TIẾT ĐIỂM ĐẾN 10 NGÀY TẠI THANH HÓA
 (Từ ngày 07/5/2026 đến ngày 16/5/2026)

1. Diễn biến các hình thế thời tiết chính ảnh hưởng đến khu vực trong 10 ngày tới

Từ ngày 07 - 16/5, chủ yếu chịu ảnh hưởng của rìa Nam rãnh áp thấp có trục ở khoảng 25-28 độ Vĩ Bắc nối với vùng áp thấp phía Tây, riêng từ ngày 07 - 09/5 rãnh thấp bị nén bởi áp cao lạnh lục địa tăng cường xuống phía Nam, kết hợp hội tụ gió trên cao.

Thời tiết khu vực: Từ chiều tối 07 - 08/5 có mưa rào và dông rải rác đến nhiều nơi, gió Đông bắc đến Đông cấp 2 - 3. Từ ngày 09 - 16/5, mây thay đổi, ngày trời nắng, vùng núi có ngày nắng nóng, chiều tối và đêm mưa rào và dông vài nơi, gió nhẹ. Trong mưa dông có khả năng xảy ra lốc, sét, mưa đá và gió giật mạnh.













































































*** Khả năng tác động đến môi trường, điều kiện sống, cơ sở hạ tầng, các hoạt động kinh tế - xã hội:**

- Mưa dông kèm theo các hiện tượng dông, lốc, sét, mưa đá và gió giật mạnh làm gãy đổ cây cối, hư hại nhà cửa, các công trình giao thông và cơ sở hạ tầng.

- Nắng nóng kết hợp với độ ẩm trong không khí giảm thấp nên có nguy cơ xảy ra cháy nổ và hỏa hoạn ở khu vực dân cư do nhu cầu sử dụng điện tăng cao. Ngoài ra, nắng nóng còn có thể gây tình trạng mất nước đối với cơ thể người khi tiếp xúc lâu với nền nhiệt độ cao.

2. Dự báo, cảnh báo thời tiết điểm

Điểm dự báo	Ngày 07/5/2026							Đêm 07/5/2026							08/5/2026					09/5/2026						
	Tmax	R	Xác suất mưa	H.gió	Tđộ	Đ.ẩm	T.tiết	Tmin	R	Xác suất mưa	H.gió	Tđộ	Đ.ẩm	T.tiết	Tmin	Tmax	Xác suất mưa	H.gió	Tđộ	T.tiết	Tmin	Tmax	Xác suất mưa	H.gió	Tđộ	T.tiết
Hạc Thành	31	-	5	SE	2	74		24	-	55	NE	2	86		23	27	55	NE	2		23	29	5	NE	2	
Yên Định	32	-	5	SE	2	74		24	-	55	NE	2	86		23	28	55	NE	2		23	30	55	NE	2	
Hồi Xuân	34	10	55	E	1	76		23	-	55	E	1	88		22	29	55	E	1		22	30	5	E	1	
Như Thanh	33	8	55	SE	2	74		23	-	55	NE	2	86		22	29	55	NE	2		22	30	5	NE	2	
Nghi Sơn	32	-	5	SE	2	74		24	-	55	NE	1	86		23	28	55	NE	2		23	30	55	NE	2	
Lam Sơn	33	8	55	E	2	74		23	-	55	E	1	88		22	29	55	E	1		22	30	5	E	1	
Sầm Sơn	30	-	5	SE	2	76		24	-	55	NE	1	88		23	27	55	NE	2		23	29	5	NE	2	
Nga Sơn	30	6	55	SE	2	76		24	-	55	NE	2	88		23	27	55	NE	2		23	29	5	NE	2	

Thịệu Hóa	31	-	5	SE	2	76		24	-	55	NE	2	88		23	27	55	NE	2		23	29	55	NE	2	
Đông Sơn	31	-	5	SE	2	76		24	-	55	NE	2	88		23	27	55	NE	2		23	29	5	NE	2	
Quảng Chính	31	-	5	SE	2	76		24	-	55	NE	2	88		23	27	55	NE	2		23	29	5	NE	2	
Bim Sơn	31	6	55	SE	2	76		24	-	55	NE	2	88		23	27	55	NE	2		23	29	5	NE	2	
Hà Trung	31	6	55	SE	2	76		24	-	55	NE	2	88		23	27	55	NE	2		23	29	5	NE	2	
Vinh Lộc	32	-	5	SE	2	76		24	-	55	NE	2	88		23	28	55	NE	2		23	30	5	NE	2	
Quan Sơn	34	10	55	E	1	76		23	-	55	E	1	88		22	29	55	E	1		22	30	5	E	1	
Mường Lát	34	10	55	E	1	76		23	-	55	E	1	88		22	29	55	E	1		22	30	5	E	1	
Thiết Ống	33	10	55	E	2	74		23	-	55	E	1	86		22	29	55	E	1		22	30	5	E	1	
Linh Sơn	33	8	55	SE	2	74		23	-	55	E	2	86		22	29	55	E	1		22	30	5	E	1	
Như Xuân	33	8	55	SE	2	74		23	-	55	NE	2	86		22	29	55	NE	1		22	30	5	NE	1	
Thường Xuân	33	8	55	SE	2	74		23	-	55	E	1	88		22	29	55	E	2		22	30	5	E	2	
Nông Công	31	-	5	SE	2	76		24	-	55	NE	2	88		23	27	55	NE	2		23	29	5	NE	2	
Triệu Sơn	33	8	55	SE	2	76		23	-	55	E	2	88		22	29	55	E	2		22	30	5	E	2	
Ngọc Lặc	33	8	55	SE	2	74		23	-	55	E	2	86		22	29	55	E	2		22	30	5	E	2	
Kim Tân	33	8	55	SE	2	76		23	-	55	E	2	88		22	29	55	E	2		22	30	5	E	2	
Cẩm Thủy	33	8	55	SE	2	76		23	-	55	E	2	88		22	29	55	E	2		22	30	5	E	2	
Hoàng Hóa	31	6	55	SE	2	76		24	-	55	NE	2	88		23	27	55	NE	2		23	29	55	NE	2	
Hậu Lộc	31	6	55	SE	2	76		24	-	55	NE	2	88		23	27	55	NE	2		23	29	55	NE	2	

Thiết Ống	24	31	55		24	31	55		24	32	55		24	36	55		24	36	55		24	36	55		24	36	55		30
Linh Sơn	24	31	5		24	31	5		24	32	5		24	35	5		24	35	5		24	35	5		24	35	5		30
Như Xuân	24	31	5		24	31	5		24	32	5		24	35	5		24	35	5		24	35	5		24	35	5		35
Thường Xuân	24	31	5		24	31	5		24	32	5		24	35	5		24	35	5		24	35	5		24	35	5		30
Nông Công	25	30	5		25	30	5		25	31	5		25	34	5		25	34	5		25	34	5		25	34	5		25
Triệu Sơn	24	31	5		24	31	5		24	32	5		24	35	5		24	35	5		24	35	5		24	35	5		30
Ngọc Lặc	24	31	5		24	31	5		24	32	5		24	35	5		24	35	5		24	35	5		24	35	5		30
Kim Tân	24	31	5		24	31	5		24	32	5		24	35	5		24	35	5		24	35	5		24	35	5		30
Cẩm Thủy	24	31	5		24	31	5		24	32	5		24	35	5		24	35	5		24	35	5		24	35	5		30
Hoàng Hóa	25	30	5		25	30	5		25	31	5		25	34	5		25	34	5		25	34	5		25	34	5		30
Hậu Lộc	25	30	5		25	30	5		25	31	5		25	34	5		25	34	5		25	34	5		25	34	5		30

Thời gian ban hành bản tin tiếp theo: 15h20 ngày 07/5/2026

Tin phát lúc: 04h20

Dự báo viên

Bùi Xuân Tuyên