

BẢN TIN DỰ BÁO, CẢNH BÁO THỜI TIẾT ĐIỂM ĐẾN 10 NGÀY TẠI THANH HÓA

(Từ ngày 02/5/2026 đến ngày 11/5/2026)

1. Diễn biến các hình thế thời tiết chính ảnh hưởng đến khu vực trong 10 ngày tới

Từ ngày 02/5 đến ngày 11/5 chịu ảnh hưởng của rìa Nam rãnh áp thấp có trục ở khoảng 24-27 độ Vĩ Bắc nối với vùng áp thấp phía Tây, riêng ngày 03, 04/5 rãnh thấp bị nén và đẩy dần lên bởi áp cao lạnh lục địa tăng cường xuống phía Nam, kết hợp hội tụ gió trên cao.








































Thời tiết khu vực: Từ ngày 02 - 11/5, mây thay đổi, ngày trời nắng, gió nhẹ; chiều tối và đêm mưa rào và dông vài nơi, riêng ngày 03, 04/5 có mưa rào và dông rải rác đến nhiều nơi, gió Đông đến Đông nam cấp 2 - 3 (riêng ngày 04/5 gió Đông đến Đông bắc cấp 2 - 3). Trong mưa dông có khả năng xảy ra lốc, sét, mưa đá và gió giật mạnh.














































































*** Khả năng tác động đến môi trường, điều kiện sống, cơ sở hạ tầng, các hoạt động kinh tế - xã hội:**

- Mưa dông kèm theo các hiện tượng dông, lốc, sét, mưa đá và gió giật mạnh làm gây đổ cây cối, hư hại nhà cửa, các công trình giao thông và cơ sở hạ tầng.

2. Dự báo, cảnh báo thời tiết điểm

Điểm dự báo	Ngày 02/5/2026							Đêm 02/5/2026							03/5/2026							04/5/2026						
	Tmax	R	Xác suất mưa	H.gió	Tđộ	Đ.ẩm	T.tiết	Tmin	R	Xác suất mưa	H.gió	Tđộ	Đ.ẩm	T.tiết	Tmin	Tmax	Xác suất mưa	H.gió	Tđộ	T.tiết	Tmin	Tmax	Xác suất mưa	H.gió	Tđộ	T.tiết		
Hạc Thành	31	-	5	SE	2	74		24	-	5	SE	2	86		24	31	5	SE	2		23	29	55	NE	2			
Yên Định	32	-	5	SE	2	74		24	-	5	SE	2	86		24	32	5	SE	2		23	30	55	NE	2			
Hồi Xuân	34	5	55	E	1	76		23	-	5	E	1	88		23	34	55	E	1		22	31	55	E	1			
Như Thanh	33	-	5	SE	2	74		23	-	5	SE	2	86		23	33	55	E	1		22	31	55	NE	2			
Nghi Sơn	32	-	5	SE	2	74		24	-	5	SE	2	86		24	32	5	SE	2		23	30	55	NE	2			
Lam Sơn	33	-	5	E	2	74		23	-	5	E	2	86		23	33	55	E	1		22	31	55	E	1			
Sầm Sơn	31	-	5	SE	2	76		24	-	5	SE	2	88		24	31	5	SE	2		23	29	55	NE	2			
Nga Sơn	31	-	5	SE	2	76		24	-	5	SE	2	88		24	31	5	SE	2		23	29	55	NE	2			

Thiệu Hóa	31	-	5	SE	2	76		24	-	5	SE	2	88		24	31	5	SE	2		23	29	55	NE	2	
Đông Sơn	31	-	5	SE	2	76		24	-	5	SE	2	88		24	31	5	SE	2		23	29	55	NE	2	
Quảng Chính	31	-	5	SE	2	76		24	-	5	SE	2	88		24	31	5	SE	2		23	29	55	NE	2	
Bỉm Sơn	31	-	5	SE	2	76		24	-	5	SE	2	88		24	31	5	SE	2		23	29	55	NE	2	
Hà Trung	31	-	5	SE	2	76		24	-	5	SE	2	88		24	31	5	SE	2		23	29	55	NE	2	
Vĩnh Lộc	32	-	5	SE	2	76		24	-	5	SE	2	88		24	32	5	SE	2		23	30	55	NE	2	
Quan Sơn	34	-	5	E	1	76		23	-	5	E	1	88		23	34	55	E	1		22	31	55	E	1	
Mường Lát	34	-	5	E	1	76		23	-	5	E	1	88		23	34	55	E	1		22	31	55	E	1	
Thiệt Ông	34	-	5	E	2	74		23	-	5	E	1	86		23	34	55	E	1		22	31	55	E	1	
Linh Sơn	33	-	5	SE	2	74		23	-	5	SE	2	86		23	33	55	E	1		22	31	55	E	1	
Như Xuân	33	-	5	SE	2	74		23	-	5	SE	2	86		23	33	55	E	1		22	31	55	NE	1	
Thường Xuân	33	-	5	SE	2	74		23	-	5	SE	2	86		23	33	55	E	1		22	31	55	E	2	
Nông Cống	31	-	5	SE	2	76		24	-	5	SE	2	88		24	31	5	SE	2		23	29	55	NE	2	
Triệu Sơn	33	-	5	SE	2	76		23	-	5	SE	2	88		23	33	5	SE	2		22	31	55	E	2	
Ngọc Lặc	33	-	5	SE	2	74		23	-	5	SE	2	86		23	33	55	E	1		22	31	55	E	2	
Kim Tân	33	-	5	SE	2	76		23	-	5	SE	2	88		23	33	55	E	1		22	31	55	E	2	
Cẩm Thủy	33	-	5	SE	2	76		23	-	5	SE	2	88		23	33	5	SE	2		22	31	55	E	2	
Hoàng Hóa	31	-	5	SE	2	76		24	-	5	SE	2	88		24	31	5	SE	2		23	29	55	NE	2	
Hậu Lộc	31	-	5	SE	2	76		24	-	5	SE	2	88		24	31	5	SE	2		23	29	55	NE	2	

Thiết Ống	22	32	5		23	32	5		24	34	55		24	34	55		24	34	55		24	34	55		24	34	55		15
Linh Sơn	22	32	5		23	32	5		24	33	5		24	33	5		24	33	5		24	33	5		24	33	5		15
Như Xuân	22	32	5		23	32	5		24	33	5		24	33	5		24	33	5		24	33	5		24	33	5		20
Thường Xuân	22	32	5		23	32	5		24	33	5		24	33	5		24	33	5		24	33	5		24	33	5		15
Nông Công	23	30	5		24	30	5		25	32	5		25	32	5		25	32	5		25	32	5		25	32	5		10
Triệu Sơn	22	32	5		23	32	5		24	33	5		24	33	5		24	33	5		24	33	5		24	33	5		15
Ngọc Lặc	22	32	5		23	32	5		24	33	5		24	33	5		24	33	5		24	33	5		24	33	5		15
Kim Tân	22	32	5		23	32	5		24	33	5		24	33	5		24	33	5		24	33	5		24	33	5		15
Cẩm Thủy	22	32	5		23	32	5		24	33	5		24	33	5		24	33	5		24	33	5		24	33	5		15
Hoàng Hóa	23	30	5		24	30	5		25	32	5		25	32	5		25	32	5		25	32	5		25	32	5		15
Hậu Lộc	23	30	5		24	30	5		25	32	5		25	32	5		25	32	5		25	32	5		25	32	5		15

Thời gian ban hành bản tin tiếp theo: 15h20 ngày 02/5/2026

Tin phát lúc: 04h20

Dự báo viên



Lữ Thị Thu Trang