

**BẢN TIN DỰ BÁO, CẢNH BÁO THỜI TIẾT ĐIỂM ĐẾN 10 NGÀY TẠI THANH HÓA**  
 (Từ ngày 02/7/2026 đến ngày 11/7/2026)

**1. Diễn biến các hình thế thời tiết chính ảnh hưởng đến khu vực trong 10 ngày tới**













































































Từ ngày 02-11/7 chịu ảnh hưởng của ITCZ trên khu vực giữa Biển Đông sau nâng trục chậm lên phía Bắc, riêng từ đêm 01/7 đến ngày 04/7 kết hợp với hội tụ gió trên cao Thời tiết khu vực: Từ ngày 02 - 04/7, mây thay đổi, ngày trời nắng, chiều tối, đêm và sáng sớm có mưa rào và dông rải rác đến nhiều nơi, gió nhẹ. Từ ngày 05 - 11/7 mây thay đổi, ngày trời nắng, nắng nóng, chiều tối và đêm có mưa rào và dông vài nơi. Trong mưa dông có khả năng xảy ra lốc, sét, mưa đá và gió giật mạnh.

**\* Khả năng tác động đến môi trường, điều kiện sống, cơ sở hạ tầng, các hoạt động kinh tế - xã hội:**














































































- Mưa dông kèm theo các hiện tượng dông, lốc, sét, mưa đá và gió giật mạnh làm gãy đổ cây cối, hư hại nhà cửa, các công trình giao thông và cơ sở hạ tầng.
- Nắng nóng kết hợp với độ ẩm trong không khí giảm thấp nên có nguy cơ cao xảy ra cháy nổ và hỏa hoạn ở khu vực dân cư do nhu cầu sử dụng điện tăng cao và nguy cơ xảy ra cháy rừng. Ngoài ra, nắng nóng còn có thể gây tình trạng mất nước đối với cơ thể người khi tiếp xúc lâu với nền nhiệt độ cao.

**2. Dự báo, cảnh báo thời tiết điểm**

Điểm dự báo	Ngày 02/7/2026							Đêm 02/7/2026							03/7/2026					04/7/2026						
	Tmax	R	Xác suất mưa	H.gió	Tđộ	Đ.ẩm	T.tiết	Tmin	R	Xác suất mưa	H.gió	Tđộ	Đ.ẩm	T.tiết	Tmin	Tmax	Xác suất mưa	H.gió	Tđộ	T.tiết	Tmin	Tmax	Xác suất mưa	H.gió	Tđộ	T.tiết
Hạc Thành	32	-	5	SE	2	76		27	-	5	SE	2	86		27	32	5	SE	2		27	32	55	SE	2	
Yên Định	32	5	55	SE	2	76		27	-	5	SE	1	88		27	32	55	SE	2		27	32	55	SE	2	
Hồi Xuân	33	15	55	SE	1	78		26	10	55	SE	1	88		26	33	55	SE	1		26	33	55	SE	1	
Như Thanh	33	6	55	SE	2	76		27	8	55	SE	1	88		27	33	55	SE	2		27	33	5	SE	2	
Nghi Sơn	33	-	5	SE	2	76		27	-	5	SE	1	86		27	33	5	SE	2		27	33	5	SE	2	
Lam Sơn	32	6	55	SE	2	78		27	10	55	SE	1	88		27	32	55	SE	1		27	32	55	SE	1	
Sầm Sơn	32	-	5	SE	2	76		28	-	5	SE	1	88		27	32	5	SE	2		27	32	55	SE	2	
Nga Sơn	32	6	55	SE	2	76		27	-	5	SE	1	88		27	32	55	SE	2		27	32	55	SE	2	

Thịệu Hóa	32	-	5	SE	2	76		27	-	5	SE	2	88		27	32	5	SE	2		27	32	55	SE	2	
Đông Sơn	32	-	5	SE	2	76		27	-	5	SE	2	86		27	32	5	SE	2		27	32	55	SE	2	
Quảng Chính	32	-	5	SE	2	76		27	-	5	SE	2	86		27	32	5	SE	2		27	32	55	SE	2	
Bim Sơn	32	6	55	SE	2	76		27	-	5	SE	2	86		27	32	55	SE	2		27	32	5	SE	2	
Hà Trung	32	6	55	SE	2	76		27	-	5	SE	2	86		27	32	55	SE	2		27	32	5	SE	2	
Vĩnh Lộc	32	5	55	SE	2	76		27	-	5	SE	2	88		27	32	55	SE	2		27	32	5	SE	2	
Quan Sơn	33	15	55	SE	1	78		26	10	55	SE	1	88		26	33	55	SE	1		26	33	55	SE	1	
Mường Lát	33	15	55	SE	1	78		26	10	55	SE	1	88		26	33	55	SE	1		26	33	55	SE	1	
Thiệt Óng	33	15	55	SE	1	78		26	10	55	SE	1	88		26	33	55	SE	1		26	33	55	SE	1	
Linh Sơn	32	6	55	SE	2	76		26	10	55	SE	1	88		26	32	55	SE	1		26	32	55	SE	1	
Như Xuân	33	6	55	SE	2	76		27	8	55	SE	1	88		27	33	55	SE	1		27	33	5	SE	1	
Thường Xuân	32	6	55	SE	2	76		26	10	55	SE	1	88		26	32	55	SE	2		26	32	55	SE	2	
Nông Công	32	-	5	SE	2	76		27	-	5	SE	1	88		27	32	5	SE	2		27	32	55	SE	2	
Triệu Sơn	32	6	55	SE	2	76		26	10	55	SE	1	88		26	32	55	SE	2		26	32	55	SE	2	
Ngọc Lặc	32	6	55	SE	2	76		26	10	55	SE	1	88		26	32	55	SE	2		26	32	55	SE	2	
Kim Tân	32	6	55	SE	2	76		26	10	55	SE	1	88		26	32	55	SE	2		26	32	55	SE	2	
Cẩm Thủy	32	6	55	SE	2	76		26	10	55	SE	1	88		26	32	55	SE	2		26	32	55	SE	2	
Hoàng Hóa	32	6	55	SE	2	78		27	-	5	SE	2	86		27	32	55	SE	2		27	32	5	SE	2	
Hậu Lộc	32	6	55	SE	2	78		27	-	5	SE	2	86		27	32	55	SE	2		27	32	55	SE	2	

Thành phố Thị xã	05/7/2026				06/7/2026				07/7/2026				08/7/2026				09/7/2026				10/7/2026				11/7/2026				Σ Mưa				
	Tm	Tx	Xác suất mưa	T.tiết	Tm	Tx	Xác suất mưa	T.tiết	Tm	Tx	Xác suất mưa	T.tiết	Tm	Tx	Xác suất mưa	T.tiết	Tm	Tx	Xác suất mưa	T.tiết	Tm	Tx	Xác suất mưa	T.tiết	Tm	Tx	Xác suất mưa	T.tiết					
Hạc Thành	27	33	5		27	33	5		28	34	5		28	34	5		28	35	5		28	35	5		28	35	5		28	35	5		50
Yên Định	27	33	5		27	33	5		28	34	5		28	34	5		28	35	5		28	35	5		28	35	5		28	35	5		50
Hồi Xuân	26	34	55		26	35	5		27	35	55		27	35	55		27	36	55		27	36	55		27	36	55		27	36	55		85
Như Thanh	27	34	5		27	34	55		28	35	5		28	35	5		28	36	5		28	36	5		28	36	5		28	36	5		80
Nghi Sơn	28	34	5		28	34	55		29	35	55		29	35	55		29	36	55		29	36	55		29	36	55		29	36	55		50
Lam Sơn	27	33	55		27	33	5		28	34	5		28	34	5		28	35	5		28	35	5		28	35	5		28	35	5		80
Sầm Sơn	28	33	5		28	33	5		29	34	5		29	34	5		29	35	5		29	35	5		29	35	5		29	35	5		50
Nga Sơn	27	33	55		27	33	5		28	34	5		28	34	5		28	35	5		28	35	5		28	35	5		28	35	5		50
Thiệu Hóa	27	33	5		27	33	5		28	34	55		28	34	5		28	35	5		28	35	55		28	35	5		28	35	5		50
Đông Sơn	27	33	5		27	33	5		28	34	55		28	34	5		28	35	5		28	35	5		28	35	5		28	35	5		50
Quảng Chính	27	33	5		27	33	5		28	34	55		28	34	5		28	35	55		28	35	5		28	35	55		28	35	55		50
Bỉm Sơn	27	33	55		27	33	5		28	34	5		28	34	5		28	35	5		28	35	5		28	35	5		28	35	5		50
Hà Trung	27	33	55		27	33	5		28	34	5		28	34	5		28	35	5		28	35	5		28	35	5		28	35	5		50
Vĩnh Lộc	27	33	5		27	33	5		28	34	5		28	34	5		28	35	5		28	35	5		28	35	5		28	35	5		50
Quan Sơn	26	34	55		26	34	5		27	35	5		27	35	55		27	36	55		27	36	55		27	36	55		27	36	55		85
Mường Lát	26	34	55		26	34	5		27	35	5		27	35	55		27	36	55		27	36	55		27	36	55		27	36	55		85

Thiết Ống	26	34	55		26	34	5		27	35	55		27	35	55		27	36	55		27	36	55		27	36	55		85
Linh Sơn	26	33	55		26	33	5		27	34	5		27	34	5		27	35	5		27	35	5		27	35	5		80
Như Xuân	27	33	5		27	33	55		28	35	5		28	35	5		28	36	5		28	36	5		28	36	5		80
Thường Xuân	26	33	55		26	33	5		27	34	5		27	34	5		27	35	5		27	35	5		27	35	5		80
Nông Công	27	33	5		27	33	5		28	34	5		28	34	55		28	35	55		28	35	55		28	35	55		50
Triệu Sơn	26	33	55		26	33	5		27	34	5		27	34	5		27	35	5		27	35	5		27	35	5		50
Ngọc Lặc	26	33	55		26	33	5		27	34	5		27	34	5		27	35	5		27	35	5		27	35	5		80
Kim Tân	26	33	55		26	33	5		27	34	5		27	34	5		27	35	5		27	35	5		27	35	5		80
Cẩm Thủy	26	33	55		26	33	5		27	34	5		27	34	5		27	35	5		27	35	5		27	35	5		80
Hoàng Hóa	27	33	55		27	33	5		28	34	5		28	34	55		28	35	5		28	35	5		28	35	5		50
Hậu Lộc	27	33	55		27	33	5		28	34	5		28	34	5		28	35	5		28	35	5		28	35	5		50

Thời gian ban hành bản tin tiếp theo: 15h20 ngày 02/7/2026

Tin phát lúc: 04h20

Dự báo viên



Nguyễn Việt Anh