

BẢN TIN DỰ BÁO, CẢNH BÁO THỜI TIẾT ĐIỂM ĐẾN 10 NGÀY TẠI THANH HÓA
 (Từ đêm 15/6/2026 đến ngày 25/6/2026)

1. Diễn biến các hình thế thời tiết chính ảnh hưởng đến khu vực trong 10 ngày tới

Từ đêm 15 đến ngày 25/6, chịu ảnh hưởng của rìa Nam rãnh áp thấp có trục 23 - 26 độ vĩ Bắc nối với vùng áp thấp nóng phía Tây phát triển và mở rộng dần về phía Đông nam (riêng từ đêm 15 - 17/6 rãnh áp thấp này bị nén yếu kết hợp với hội tụ gió trên cao)

















































































Thời tiết khu vực: Từ đêm 15 - 17/6, mây thay đổi đến nhiều mây, ngày trời nắng, nắng nóng, chiều tối và đêm có mưa rào và dông rải rác ở trung du và vùng núi. Từ ngày 18 - 25/6, mây thay đổi, ngày trời nắng, nắng nóng, có nơi nắng nóng gay gắt, chiều tối và đêm có mưa rào và dông vài nơi, gió nhẹ. Trong mưa dông có khả năng xảy ra lốc, sét, mưa đá và gió giật mạnh.

*** Khả năng tác động đến môi trường, điều kiện sống, cơ sở hạ tầng, các hoạt động kinh tế - xã hội:**







































































- Mưa dông kèm theo các hiện tượng dông, lốc, sét, mưa đá và gió giật mạnh làm gãy đổ cây cối, hư hại nhà cửa, các công trình giao thông và cơ sở hạ tầng.
- Nắng nóng kết hợp với độ ẩm trong không khí giảm thấp nên có nguy cơ xảy ra cháy nổ và hỏa hoạn ở khu vực dân cư do nhu cầu sử dụng điện tăng cao. Ngoài ra, nắng nóng còn có thể gây tình trạng mất nước đối với cơ thể người khi tiếp xúc lâu với nền nhiệt độ cao.

2. Dự báo, cảnh báo thời tiết điểm

Điểm dự báo	Đêm 15/6/2026							Ngày 16/6/2026							17/6/2026							18/6/2026						
	Tmin	R	Xác suất mưa	H.gió	Tđộ	Đ.ẩm	T.tiết	Tmax	R	Xác suất mưa	H.gió	Tđộ	Đ.ẩm	T.tiết	Tmin	Tmax	Xác suất mưa	H.gió	Tđộ	T.tiết	Tmin	Tmax	Xác suất mưa	H.gió	Tđộ	T.tiết		
Hạc Thành	29	-	5	SW	2	86		35	-	5	SW	2	76		28	34	5	SW	2		28	35	5	SW	2			
Yên Định	29	-	5	SW	2	86		35	-	5	SW	2	76		28	34	5	SW	2		28	35	5	SW	2			
Hồi Xuân	27	10	55	SW	1	88		36	12	55	SW	1	78		26	35	55	SW	1		26	36	55	SW	1			
Như Thanh	29	5	55	SW	2	86		37	8	55	SW	2	76		28	35	55	SW	2		28	36	5	SW	2			
Nghi Sơn	30	-	5	SW	1	86		37	-	5	SW	2	76		29	35	5	SW	2		29	36	5	SW	2			
Lam Sơn	28	5	55	SW	1	88		35	8	55	SW	2	78		27	34	55	SW	1		27	35	5	SW	1			
Sầm Sơn	30	-	5	SW	1	88		35	-	5	SW	2	78		29	34	5	SW	2		29	35	5	SW	2			

Nga Sơn	29	-	5	SW	2	88		35	-	5	SW	2	78		28	34	5	SW	2		28	35	5	SW	2	
Thiệu Hóa	29	-	5	SW	2	88		35	-	5	SW	2	78		28	34	5	SW	2		28	35	5	SW	2	
Đông Sơn	29	-	5	SW	2	88		35	-	5	SW	2	78		28	34	5	SW	2		28	35	5	SW	2	
Quảng Chính	29	-	5	SW	2	88		35	-	5	SW	2	78		28	34	5	SW	2		28	35	5	SW	2	
Bỉm Sơn	29	-	5	SW	2	88		35	-	5	SW	2	78		28	34	5	SW	2		28	35	5	SW	2	
Hà Trung	29	-	5	SW	2	88		35	-	5	SW	2	78		28	34	5	SW	2		28	35	5	SW	2	
Vĩnh Lộc	29	-	5	SW	2	88		35	-	5	SW	2	78		28	34	5	SW	2		28	35	5	SW	2	
Quan Sơn	28	10	55	SW	1	88		36	12	55	SW	1	78		27	35	55	SW	1		27	36	5	SW	1	
Mường Lát	28	5	55	SW	1	88		36	8	55	SW	1	78		27	35	55	SW	1		27	36	55	SW	1	
Thiết Ống	28	5	55	SW	1	88		36	8	55	SW	1	78		27	35	55	SW	1		27	36	5	SW	1	
Linh Sơn	28	5	55	SW	1	88		35	8	55	SW	2	76		27	34	5	SW	1		27	35	5	SW	1	
Như Xuân	29	5	55	SW	2	86		36	8	55	SW	2	76		28	35	5	SW	1		28	36	5	SW	1	
Thường Xuân	28	5	55	SW	1	88		35	8	55	SW	2	78		27	34	55	SW	2		27	35	5	SW	2	
Nông Cống	29	-	5	SW	2	88		35	-	5	SW	2	78		28	34	5	SW	2		28	35	5	SW	2	
Triệu Sơn	28	5	55	SW	2	88		35	8	55	SW	2	78		27	34	5	SW	2		27	35	5	SW	2	
Ngọc Lặc	28	5	55	SW	2	86		35	8	55	SW	2	76		27	34	55	SW	2		27	35	5	SW	2	
Kim Tân	28	5	55	SW	2	88		35	8	55	SW	2	78		27	34	55	SW	2		27	35	5	SW	2	
Cẩm Thủy	28	5	55	SW	2	88		35	8	55	SW	2	78		27	34	55	SW	2		27	35	5	SW	2	
Hoàng Hóa	29	-	5	SW	2	88		35	-	5	SW	2	78		28	34	5	SW	2		28	35	5	SW	2	
Hậu Lộc	29	-	5	SW	2	88		35	-	5	SW	2	78		28	34	5	SW	2		28	35	5	SW	2	

Điểm dự báo	19/6/2026				20/6/2026				21/6/2026				22/6/2026				23/6/2026				24/6/2026				25/6/2026				Σ Mưa				
	Tm	Tx	Xác suất mưa	T.tiết	Tm	Tx	Xác suất mưa	T.tiết	Tm	Tx	Xác suất mưa	T.tiết	Tm	Tx	Xác suất mưa	T.tiết	Tm	Tx	Xác suất mưa	T.tiết	Tm	Tx	Xác suất mưa	T.tiết	Tm	Tx	Xác suất mưa	T.tiết					
Hạc Thành	28	35	5		28	36	5		28	37	5		28	37	5		28	37	5		28	37	5		28	37	5		28	37	5		-
Yên Định	28	35	5		26	36	5		26	37	5		26	37	5		26	37	5		26	37	5		26	37	5		26	37	5		-
Hồi Xuân	26	36	55		28	37	5		28	38	5		28	38	5		28	38	5		28	38	55		28	38	55		28	38	55		35
Như Thanh	28	36	5		29	37	5		29	38	5		29	38	5		29	38	5		29	38	5		29	38	5		29	38	5		30
Nghi Sơn	29	36	5		27	37	5		27	38	5		27	38	5		27	38	5		27	38	5		27	38	5		27	38	5		-
Lam Sơn	27	35	55		29	36	5		29	37	5		29	37	5		29	37	5		29	37	5		29	37	5		29	37	5		30
Sầm Sơn	29	35	5		28	36	5		28	37	5		28	37	5		28	37	5		28	37	5		28	37	5		28	37	5		-
Nga Sơn	28	35	5		28	36	5		28	37	5		28	37	5		28	37	5		28	37	5		28	37	5		28	37	5		-
Thiệu Hóa	28	35	5		28	36	5		28	37	5		28	37	5		28	37	5		28	37	5		28	37	5		28	37	5		-
Đông Sơn	28	35	5		28	36	5		28	37	5		28	37	5		28	37	5		28	37	5		28	37	5		28	37	5		-
Quảng Chính	28	35	5		28	36	5		28	37	5		28	37	5		28	37	5		28	37	5		28	37	5		28	37	5		-
Bim Sơn	28	35	5		28	36	5		28	37	5		28	37	5		28	37	5		28	37	5		28	37	5		28	37	5		-
Hà Trung	28	35	5		28	36	5		28	37	5		28	37	5		28	37	5		28	37	5		28	37	5		28	37	5		-
Vinh Lộc	28	35	5		27	36	5		27	37	5		27	37	5		27	37	5		27	37	5		27	37	5		27	37	5		-
Quan Sơn	27	36	55		27	37	5		27	38	5		27	38	5		27	38	5		27	38	55		27	38	55		27	38	55		35
Mường Lát	27	36	55		27	37	5		27	38	5		27	38	5		27	38	5		27	38	55		27	38	55		27	38	55		35
Thiệt Ông	27	36	55		27	37	5		27	38	5		27	38	5		27	38	5		27	38	55		27	38	55		27	38	55		35

Linh Sơn	27	35	5		28	36	5		28	37	5		28	37	5		28	37	5		28	37	5		28	37	5		30
Như Xuân	28	36	5		27	37	5		27	38	5		27	38	5		27	38	5		27	38	5		27	38	5		30
Thường Xuân	27	35	5		28	36	5		28	37	5		28	37	5		28	37	5		28	37	5		28	37	5		30
Nông Công	28	35	5		27	36	5		27	37	5		27	37	5		27	37	5		27	37	5		27	37	5		-
Triệu Sơn	27	35	5		27	36	5		27	37	5		27	37	5		27	37	5		27	37	5		27	37	5		-
Ngọc Lạc	27	35	55		27	36	5		27	37	5		27	37	5		27	37	5		27	37	5		27	37	5		30
Kim Tân	27	35	55		27	36	5		27	37	5		27	37	5		27	37	5		27	37	5		27	37	5		30
Cầm Thủy	27	35	55		28	36	5		28	37	5		28	37	5		28	37	5		28	37	5		28	37	5		30
Hoàng Hóa	28	35	5		28	36	5		28	37	5		28	37	5		28	37	5		28	37	5		28	37	5		-
Hậu Lộc	28	35	5		27	36	5		27	37	5		27	37	5		27	37	5		27	37	5		27	37	5		-

Thời gian ban hành bản tin tiếp theo: 04h20 ngày 16/6/2026

Tin phát lúc: 15h20

Dự báo viên



Nguyễn Việt Anh