

**BẢN TIN DỰ BÁO, CẢNH BÁO THỜI TIẾT ĐIỂM ĐẾN 10 NGÀY TẠI THANH HÓA**  
 (Từ ngày 18/5/2026 đến ngày 27/5/2026)

**1. Diễn biến các hình thế thời tiết chính ảnh hưởng đến khu vực trong 10 ngày tới**

Từ ngày 18 - 21/5 vùng áp thấp nóng phía Tây suy yếu kết hợp với hội tụ gió trên cao. Từ ngày 22 - 27/5 vùng áp thấp nóng phía Tây có xu hướng phát triển và mở rộng dần về phía Đông.













































































Thời tiết khu vực: Từ ngày 18 - 21/5, mây thay đổi đến nhiều mây, ngày trời nắng, chiều tối và đêm có mưa rào và dông rải rác đến nhiều nơi, gió nhẹ. Từ ngày 22 - 27/5, mây thay đổi đến ít mây, có mưa rào và dông vài nơi, ngày trời nắng, nắng nóng, có nơi nắng nóng gay gắt, gió nhẹ. Trong mưa dông có khả năng xảy ra lốc, sét, mưa đá và gió giật mạnh.

**\* Khả năng tác động đến môi trường, điều kiện sống, cơ sở hạ tầng, các hoạt động kinh tế - xã hội:**

- Mưa dông kèm theo các hiện tượng dông, lốc, sét, mưa đá và gió giật mạnh làm gãy đổ cây cối, hư hại nhà cửa, các công trình giao thông và cơ sở hạ tầng.
- Nắng nóng kết hợp với độ ẩm trong không khí giảm thấp nên có nguy cơ xảy ra cháy nổ và hỏa hoạn ở khu vực dân cư do nhu cầu sử dụng điện tăng cao. Ngoài ra, nắng nóng còn có thể gây tình trạng mất nước đối với cơ thể người khi tiếp xúc lâu với nền nhiệt độ cao.

**2. Dự báo, cảnh báo thời tiết điểm**

Điểm dự báo	Ngày 18/5/2026							Đêm 18/5/2026							19/5/2026							20/5/2026						
	Tmax	R	Xác suất mưa	H.gió	Tđộ	Đ.ẩm	T.tiết	Tmin	R	Xác suất mưa	H.gió	Tđộ	Đ.ẩm	T.tiết	Tmin	Tmax	Xác suất mưa	H.gió	Tđộ	T.tiết	Tmin	Tmax	Xác suất mưa	H.gió	Tđộ	T.tiết		
Hạc Thành	32	5	55	SE	2	74		26	8	55	SW	2	86		25	31	55	SE	2		25	31	55	SE	2			
Yên Định	33	7	55	SE	2	74		26	10	55	SW	2	86		25	32	55	SE	2		25	32	55	SE	2			
Hồi Xuân	33	10	55	SE	1	76		25	20	55	SW	1	88		24	32	55	SE	1		24	32	55	SE	1			
Như Thanh	33	10	55	E	2	74		25	15	55	S	2	86		24	32	55	E	2		24	32	55	E	2			
Nghi Sơn	33	7	55	SE	2	74		26	10	55	SW	1	86		25	32	55	SE	2		25	32	55	SE	2			
Lam Sơn	33	10	55	SE	2	74		25	15	55	SW	1	88		24	32	55	SE	1		24	32	55	SE	1			
Sầm Sơn	32	5	55	SE	2	76		26	8	55	SW	1	88		25	31	55	SE	2		25	31	55	SE	2			
Nga Sơn	32	9	55	SE	2	76		26	12	55	SW	2	88		25	31	55	SE	2		25	31	55	SE	2			

Thịệu Hóa	32	5	55	SE	2	76		26	8	55	SW	2	88		25	31	55	SE	2		25	31	55	SE	2	
Đông Sơn	32	5	55	SE	2	76		26	8	55	SW	2	88		25	31	55	SE	2		25	31	55	SE	2	
Quảng Chính	32	5	55	SE	2	76		26	8	55	SW	2	88		25	31	55	SE	2		25	31	55	SE	2	
Bim Sơn	32	9	55	SE	2	76		26	12	55	SW	2	88		25	31	55	SE	2		25	31	55	SE	2	
Hà Trung	32	9	55	SE	2	76		26	12	55	SW	2	88		25	31	55	SE	2		25	31	55	SE	2	
Vĩnh Lộc	33	7	55	SE	2	76		26	10	55	SW	2	88		25	32	55	SE	2		25	32	55	SE	2	
Quan Sơn	33	10	55	SE	1	76		25	20	55	SW	1	88		24	32	55	SE	1		24	32	55	SE	1	
Mường Lát	33	10	55	SE	1	76		25	20	55	SW	1	88		24	32	55	SE	1		24	32	55	SE	1	
Thiệt Óng	33	10	55	E	2	74		25	20	55	SW	1	88		24	32	55	E	1		24	32	55	E	1	
Linh Sơn	33	10	55	SE	2	74		25	15	55	SW	2	86		24	32	55	SE	1		24	32	55	SE	1	
Như Xuân	33	10	55	SE	2	74		25	15	55	SW	2	86		24	32	55	SE	1		24	32	55	SE	1	
Thường Xuân	33	8	55	SE	2	74		25	15	55	SW	1	88		24	32	55	SE	2		24	32	55	SE	2	
Nông Công	32	5	55	SE	2	76		26	8	55	SW	2	88		25	31	55	SE	2		25	31	55	SE	2	
Triệu Sơn	33	8	55	E	2	76		25	15	55	S	2	88		24	32	55	E	2		24	32	55	E	2	
Ngọc Lặc	33	8	55	E	2	74		25	15	55	S	2	86		24	32	55	E	2		24	32	55	E	2	
Kim Tân	33	8	55	SE	2	76		25	15	55	SW	2	88		24	32	55	SE	2		24	32	55	SE	2	
Cẩm Thủy	33	8	55	SE	2	76		25	15	55	SW	2	88		24	32	55	SE	2		24	32	55	SE	2	
Hoàng Hóa	32	9	55	SE	2	76		26	12	55	SW	2	88		25	31	55	SE	2		25	31	55	SE	2	
Hậu Lộc	32	9	55	SE	2	76		26	12	55	SW	2	88		25	31	55	SE	2		25	31	55	SE	2	

Thành phố Thị xã	21/5/2026				22/5/2026				23/5/2026				24/5/2026				25/5/2026				26/5/2026				27/5/2026				Σ Mưa				
	Tm	Tx	Xác suất mưa	T.tiết	Tm	Tx	Xác suất mưa	T.tiết	Tm	Tx	Xác suất mưa	T.tiết	Tm	Tx	Xác suất mưa	T.tiết	Tm	Tx	Xác suất mưa	T.tiết	Tm	Tx	Xác suất mưa	T.tiết	Tm	Tx	Xác suất mưa	T.tiết					
Hạc Thành	25	32	5		25	34	5		26	35	5		27	36	5		28	36	5		28	36	5		28	36	5		28	36	5		50
Yên Định	25	33	5		25	35	5		26	36	5		27	36	5		28	36	5		28	36	5		28	36	5		28	36	5		60
Hồi Xuân	24	33	55		24	35	55		25	36	5		26	37	5		27	37	55		27	37	55		27	37	55		27	37	55		90
Như Thanh	24	33	55		24	35	5		25	36	5		26	37	55		27	37	5		27	37	55		27	37	55		27	37	55		70
Nghi Sơn	25	33	5		25	35	5		26	36	5		27	37	5		28	37	5		28	37	5		28	37	5		28	37	5		50
Lam Sơn	24	33	55		24	35	5		25	36	55		26	36	5		27	36	55		27	36	5		27	36	5		27	36	5		80
Sầm Sơn	25	32	55		25	34	5		26	35	5		27	34	5		28	34	5		28	34	5		28	34	5		28	34	5		45
Nga Sơn	25	32	5		25	34	5		26	35	5		27	35	5		28	35	5		28	35	5		28	35	5		28	35	5		50
Thiệu Hóa	25	32	5		25	34	5		26	35	5		27	36	5		28	36	5		28	36	5		28	36	5		28	36	5		50
Đông Sơn	25	32	5		25	34	5		26	35	5		27	36	5		28	36	5		28	36	5		28	36	5		28	36	5		50
Quảng Chính	25	32	5		25	34	5		26	35	5		27	36	5		28	36	5		28	36	5		28	36	5		28	36	5		50
Bỉm Sơn	25	32	5		25	34	5		26	35	5		27	35	5		28	35	5		28	35	5		28	35	5		28	35	5		50
Hà Trung	25	32	5		25	34	5		26	35	5		27	35	5		28	35	5		28	35	5		28	35	5		28	35	5		50
Vĩnh Lộc	25	33	5		25	35	5		26	36	5		27	36	5		28	36	5		28	36	5		28	36	5		28	36	5		60
Quan Sơn	24	33	55		24	35	5		25	36	5		26	37	5		27	37	5		27	37	55		27	37	55		27	37	55		90
Mường Lát	24	33	55		24	35	5		25	36	5		26	37	5		27	37	5		27	37	55		27	37	55		27	37	55		90

Thiết Ống	24	33	55		24	35	5		25	36	5		26	37	5		27	37	5		27	37	5		27	37	5		90
Linh Sơn	24	33	55		24	35	5		25	36	5		26	36	5		27	36	5		27	36	5		27	36	5		80
Như Xuân	24	33	55		24	35	5		25	36	5		26	37	5		27	37	5		27	37	5		27	37	5		70
Thường Xuân	24	33	55		24	35	5		25	36	5		26	36	5		27	36	5		27	36	5		27	36	5		80
Nông Công	25	32	5		25	34	5		26	35	5		27	36	5		28	36	5		28	36	5		28	36	5		50
Triệu Sơn	24	33	5		24	35	5		25	36	5		26	36	5		27	36	5		27	36	5		27	36	5		80
Ngọc Lặc	24	33	55		24	35	5		25	36	5		26	36	5		27	36	5		27	36	5		27	36	5		80
Kim Tân	24	33	55		24	35	5		25	36	5		26	36	5		27	36	5		27	36	5		27	36	5		80
Cẩm Thủy	24	33	55		24	35	5		25	36	5		26	36	5		27	36	5		27	36	5		27	36	5		80
Hoàng Hóa	25	32	5		25	34	5		26	35	5		27	35	5		28	35	5		28	35	5		28	35	5		50
Hậu Lộc	25	32	5		25	34	5		26	35	5		27	35	5		28	35	5		28	35	5		28	35	5		50

Thời gian ban hành bản tin tiếp theo: 15h20 ngày 18/5/2026

Tin phát lúc: 04h20

Dự báo viên

Đỗ Thị Thi