

BẢN TIN DỰ BÁO, CẢNH BÁO THỜI TIẾT ĐIỂM ĐẾN 10 NGÀY TẠI THANH HÓA

(Từ đêm 17/5/2026 đến ngày 27/5/2026)

1. Diễn biến các hình thế thời tiết chính ảnh hưởng đến khu vực trong 10 ngày tới

Từ đêm 17/5 - 21/5 vùng áp thấp nóng phía Tây suy yếu kết hợp với hội tụ gió trên cao. Từ ngày 22 - 27/5 vùng áp thấp nóng phía Tây có xu hướng phát triển và mở rộng dần về phía Đông.

















































































Thời tiết khu vực: Từ đêm 17 - 21/5, mây thay đổi đến nhiều mây, ngày trời nắng, chiều tối và đêm có mưa rào và dông rải rác đến nhiều nơi, gió nhẹ. Từ ngày 22 - 27/5, mây thay đổi đến ít mây, có mưa rào và dông vài nơi, ngày trời nắng, nắng nóng, có nơi nắng nóng gay gắt, gió nhẹ. Trong mưa dông có khả năng xảy ra lốc, sét, mưa đá và gió giật mạnh.

*** Khả năng tác động đến môi trường, điều kiện sống, cơ sở hạ tầng, các hoạt động kinh tế - xã hội:**

- Mưa dông kèm theo các hiện tượng dông, lốc, sét, mưa đá và gió giật mạnh làm gãy đổ cây cối, hư hại nhà cửa, các công trình giao thông và cơ sở hạ tầng.
- Nắng nóng kết hợp với độ ẩm trong không khí giảm thấp nên có nguy cơ xảy ra cháy nổ và hỏa hoạn ở khu vực dân cư do nhu cầu sử dụng điện tăng cao. Ngoài ra, nắng nóng còn có thể gây tình trạng mất nước đối với cơ thể người khi tiếp xúc lâu với nền nhiệt độ cao.

2. Dự báo, cảnh báo thời tiết điểm

Điểm dự báo	Đêm 17/5/2026							Ngày 18/5/2026							19/5/2026							20/5/2026						
	Tmin	R	Xác suất mưa	H.gió	Tđộ	Đ.ẩm	T.tiết	Tmax	R	Xác suất mưa	H.gió	Tđộ	Đ.ẩm	T.tiết	Tmin	Tmax	Xác suất mưa	H.gió	Tđộ	T.tiết	Tmin	Tmax	Xác suất mưa	H.gió	Tđộ	T.tiết		
Hạc Thành	26	8	55	SW	2	86		32	5	55	SE	2	74		25	31	55	SE	2		25	31	55	SE	2			
Yên Định	26	10	55	SW	2	86		33	7	55	SE	2	74		25	32	55	SE	2		25	32	55	SE	2			
Hồi Xuân	25	20	55	SW	1	88		33	10	55	SE	1	76		24	32	55	SE	1		24	32	55	SE	1			
Như Thanh	25	15	55	S	2	86		33	10	55	E	2	74		24	32	55	E	2		24	32	55	E	2			
Nghi Sơn	26	10	55	SW	1	86		33	7	55	SE	2	74		25	32	55	SE	2		25	32	55	SE	2			
Lam Sơn	25	15	55	SW	1	88		33	10	55	SE	2	74		24	32	55	SE	1		24	32	55	SE	1			
Sầm Sơn	26	8	55	SW	1	88		32	5	55	SE	2	76		25	31	55	SE	2		25	31	55	SE	2			

Nga Sơn	26	12	55	SW	2	88		32	9	55	SE	2	76		25	31	55	SE	2		25	31	55	SE	2	
Thiệu Hóa	26	8	55	SW	2	88		32	5	55	SE	2	76		25	31	55	SE	2		25	31	55	SE	2	
Đông Sơn	26	8	55	SW	2	88		32	5	55	SE	2	76		25	31	55	SE	2		25	31	55	SE	2	
Quảng Chính	26	8	55	SW	2	88		32	5	55	SE	2	76		25	31	55	SE	2		25	31	55	SE	2	
Bim Sơn	26	12	55	SW	2	88		32	9	55	SE	2	76		25	31	55	SE	2		25	31	55	SE	2	
Hà Trung	26	12	55	SW	2	88		32	9	55	SE	2	76		25	31	55	SE	2		25	31	55	SE	2	
Vinh Lộc	26	10	55	SW	2	88		33	7	55	SE	2	76		25	32	55	SE	2		25	32	55	SE	2	
Quan Sơn	25	20	55	SW	1	88		33	10	55	SE	1	76		24	32	55	SE	1		24	32	55	SE	1	
Mường Lát	25	20	55	SW	1	88		33	10	55	SE	1	76		24	32	55	SE	1		24	32	55	SE	1	
Thiết Ống	25	20	55	SW	1	88		33	10	55	E	2	74		24	32	55	E	1		24	32	55	E	1	
Linh Sơn	25	15	55	SW	2	86		33	10	55	SE	2	74		24	32	55	SE	1		24	32	55	SE	1	
Như Xuân	25	15	55	SW	2	86		33	10	55	SE	2	74		24	32	55	SE	1		24	32	55	SE	1	
Thường Xuân	25	15	55	SW	1	88		33	8	55	SE	2	74		24	32	55	SE	2		24	32	55	SE	2	
Nông Cống	26	8	55	SW	2	88		32	5	55	SE	2	76		25	31	55	SE	2		25	31	55	SE	2	
Triệu Sơn	25	15	55	S	2	88		33	8	55	E	2	76		24	32	55	E	2		24	32	55	E	2	
Ngọc Lặc	25	15	55	S	2	86		33	8	55	E	2	74		24	32	55	E	2		24	32	55	E	2	
Kim Tân	25	15	55	SW	2	88		33	8	55	SE	2	76		24	32	55	SE	2		24	32	55	SE	2	
Cẩm Thủy	25	15	55	SW	2	88		33	8	55	SE	2	76		24	32	55	SE	2		24	32	55	SE	2	
Hoàng Hóa	26	12	55	SW	2	88		32	9	55	SE	2	76		25	31	55	SE	2		25	31	55	SE	2	
Hậu Lộc	26	12	55	SW	2	88		32	9	55	SE	2	76		25	31	55	SE	2		25	31	55	SE	2	

Điểm dự báo	21/5/2026				22/5/2026				23/5/2026				24/5/2026				25/5/2026				26/5/2026				27/5/2026				Σ Mưa				
	Tm	Tx	Xác suất mưa	T.tiết	Tm	Tx	Xác suất mưa	T.tiết	Tm	Tx	Xác suất mưa	T.tiết	Tm	Tx	Xác suất mưa	T.tiết	Tm	Tx	Xác suất mưa	T.tiết	Tm	Tx	Xác suất mưa	T.tiết	Tm	Tx	Xác suất mưa	T.tiết					
Hạc Thành	25	32	5		25	34	5		26	35	5		27	36	5		28	36	5		28	36	5		28	36	5		28	36	5		50
Yên Định	25	33	5		25	35	5		26	36	5		27	36	5		28	36	5		28	36	5		28	36	5		28	36	5		60
Hồi Xuân	24	33	55		24	35	55		25	36	5		26	37	5		27	37	55		27	37	55		27	37	55		27	37	55		90
Như Thanh	24	33	55		24	35	5		25	36	5		26	37	55		27	37	5		27	37	55		27	37	55		27	37	55		70
Nghi Sơn	25	33	5		25	35	5		26	36	5		27	37	5		28	37	5		28	37	5		28	37	5		28	37	5		50
Lam Sơn	24	33	55		24	35	5		25	36	55		26	36	5		27	36	55		27	36	5		27	36	5		27	36	5		80
Sầm Sơn	25	32	55		25	34	5		26	35	5		27	34	5		28	34	5		28	34	5		28	34	5		28	34	5		45
Nga Sơn	25	32	5		25	34	5		26	35	5		27	35	5		28	35	5		28	35	5		28	35	5		28	35	5		50
Thiệu Hóa	25	32	5		25	34	5		26	35	5		27	36	5		28	36	5		28	36	5		28	36	5		28	36	5		50
Đông Sơn	25	32	5		25	34	5		26	35	5		27	36	5		28	36	5		28	36	5		28	36	5		28	36	5		50
Quảng Chính	25	32	5		25	34	5		26	35	5		27	36	5		28	36	5		28	36	5		28	36	5		28	36	5		50
Bim Sơn	25	32	5		25	34	5		26	35	5		27	35	5		28	35	5		28	35	5		28	35	5		28	35	5		50
Hà Trung	25	32	5		25	34	5		26	35	5		27	35	5		28	35	5		28	35	5		28	35	5		28	35	5		50
Vĩnh Lộc	25	33	5		25	35	5		26	36	5		27	36	5		28	36	5		28	36	5		28	36	5		28	36	5		60
Quan Sơn	24	33	55		24	35	5		25	36	5		26	37	5		27	37	5		27	37	55		27	37	55		27	37	55		90
Mường Lát	24	33	55		24	35	5		25	36	5		26	37	5		27	37	5		27	37	55		27	37	55		27	37	55		90
Thiệt Ông	24	33	55		24	35	5		25	36	5		26	37	5		27	37	5		27	37	5		27	37	5		27	37	5		90

Linh Sơn	24	33	55		24	35	5		25	36	5		26	36	5		27	36	5		27	36	5		27	36	5		80
Như Xuân	24	33	55		24	35	5		25	36	5		26	37	5		27	37	5		27	37	5		27	37	5		70
Thường Xuân	24	33	55		24	35	5		25	36	5		26	36	5		27	36	5		27	36	5		27	36	5		80
Nông Công	25	32	5		25	34	5		26	35	5		27	36	5		28	36	5		28	36	5		28	36	5		50
Triệu Sơn	24	33	5		24	35	5		25	36	5		26	36	5		27	36	5		27	36	5		27	36	5		80
Ngọc Lạc	24	33	55		24	35	5		25	36	5		26	36	5		27	36	5		27	36	5		27	36	5		80
Kim Tân	24	33	55		24	35	5		25	36	5		26	36	5		27	36	5		27	36	5		27	36	5		80
Cầm Thủy	24	33	55		24	35	5		25	36	5		26	36	5		27	36	5		27	36	5		27	36	5		80
Hoàng Hóa	25	32	5		25	34	5		26	35	5		27	35	5		28	35	5		28	35	5		28	35	5		50
Hậu Lộc	25	32	5		25	34	5		26	35	5		27	35	5		28	35	5		28	35	5		28	35	5		50

Thời gian ban hành bản tin tiếp theo: 04h20 ngày 18/5/2026

Tin phát lúc: 15h20

Dự báo viên



Lữ Thị Thu Trang