

BẢN TIN DỰ BÁO, CẢNH BÁO THỜI TIẾT ĐIỂM ĐẾN 10 NGÀY TẠI THANH HÓA
 (Từ ngày 04/5/2026 đến ngày 13/5/2026)

1. Diễn biến các hình thái thời tiết chính ảnh hưởng đến khu vực trong 10 ngày tới

Từ ngày 04/5 đến ngày 13/5 chịu ảnh hưởng của rìa Nam rãnh áp thấp có trục ở khoảng 24-27 độ Vĩ Bắc nối với vùng áp thấp phía Tây, riêng ngày 04/5 rãnh thấp bị nén và đẩy dần lên bởi áp cao lạnh lục địa tăng cường xuống phía Nam, kết hợp hội tụ gió trên cao.

















































































Thời tiết khu vực: Từ ngày 04 - 13/5, mây thay đổi, ngày trời nắng, chiều tối và đêm mưa rào và dông vài nơi, gió nhẹ, riêng ngày 04/5 trời nhiều mây, có mưa rào và dông rải rác đến nhiều nơi, gió Đông bắc đến Đông cấp 2 - 3. Trong mưa dông có khả năng xảy ra lốc, sét, mưa đá và gió giật mạnh.














































































*** Khả năng tác động đến môi trường, điều kiện sống, cơ sở hạ tầng, các hoạt động kinh tế - xã hội:**

- Mưa dông kèm theo các hiện tượng dông, lốc, sét, mưa đá và gió giật mạnh làm gây đổ cây cối, hư hại nhà cửa, các công trình giao thông và cơ sở hạ tầng.

2. Dự báo, cảnh báo thời tiết điểm

Điểm dự báo	Ngày 04/5/2026							Đêm 04/5/2026							05/5/2026					06/5/2026						
	Tmax	R	Xác suất mưa	H.gió	Tđộ	Đ.ẩm	T.tiết	Tmin	R	Xác suất mưa	H.gió	Tđộ	Đ.ẩm	T.tiết	Tmin	Tmax	Xác suất mưa	H.gió	Tđộ	T.tiết	Tmin	Tmax	Xác suất mưa	H.gió	Tđộ	T.tiết
Hạc Thành	27	6	55	NE	2	74		22	-	5	NE	2	86		23	28	5	SE	2		23	30	5	SE	2	
Yên Định	27	8	55	NE	2	74		22	-	5	NE	2	86		23	29	5	SE	2		23	31	5	SE	2	
Hồi Xuân	28	15	55	E	1	76		21	-	5	E	1	88		22	29	5	E	1		22	32	5	E	1	
Như Thanh	28	12	55	NE	2	74		21	-	5	NE	2	86		22	29	5	SE	1		22	32	5	SE	2	
Nghi Sơn	28	10	55	NE	4	74		22	-	5	NE	4	86		23	29	5	SE	2		23	31	5	SE	2	
Lam Sơn	28	15	55	E	2	74		21	-	5	E	2	86		22	29	5	E	1		22	32	55	E	1	
Sầm Sơn	27	6	55	NE	4	76		22	-	5	NE	4	88		23	28	5	SE	2		23	30	5	SE	2	

Nga Sơn	27	8	55	NE	2	76		22	-	5	NE	2	88		23	28	5	SE	2		23	30	5	SE	2	
Thịệu Hóa	27	5	55	NE	2	76		22	-	5	NE	2	88		23	28	5	SE	2		23	30	5	SE	2	
Đông Sơn	27	5	55	NE	2	76		22	-	5	NE	2	88		23	28	5	SE	2		23	30	5	SE	2	
Quảng Chính	27	5	55	NE	2	76		22	-	5	NE	2	88		23	28	5	SE	2		23	30	5	SE	2	
Bỉm Sơn	27	5	55	NE	2	76		22	-	5	NE	2	88		23	28	5	SE	2		23	30	5	SE	2	
Hà Trung	27	5	55	NE	2	76		22	-	5	NE	2	88		23	28	5	SE	2		23	30	5	SE	2	
Vĩnh Lộc	28	5	55	NE	2	76		22	-	5	NE	2	88		23	29	5	SE	2		23	31	5	SE	2	
Quan Sơn	28	5	55	E	1	76		21	-	5	E	1	88		22	29	5	E	1		22	32	5	E	1	
Mường Lát	28	5	55	E	1	76		21	-	5	E	1	88		22	29	5	E	1		22	32	5	E	1	
Thiệt Ông	28	5	55	E	2	74		21	-	5	E	1	86		22	29	5	E	1		22	32	5	E	1	
Linh Sơn	28	5	55	E	2	74		21	-	5	E	2	86		22	29	5	SE	1		22	32	5	SE	1	
Như Xuân	28	5	55	NE	2	74		21	-	5	NE	2	86		22	29	5	SE	1		22	32	5	SE	1	
Thường Xuân	28	5	55	E	2	74		21	-	5	E	2	86		22	29	5	SE	1		22	32	5	SE	2	
Nông Cống	27	5	55	NE	2	76		22	-	5	NE	2	88		23	28	5	SE	2		23	30	5	SE	2	
Triệu Sơn	28	5	55	E	2	76		21	-	5	E	2	88		22	29	5	SE	2		22	32	5	SE	2	
Ngọc Lặc	28	5	55	E	2	74		21	-	5	E	2	86		22	29	5	SE	1		22	32	5	SE	2	
Kim Tân	28	5	55	E	2	76		21	-	5	E	2	88		22	29	5	SE	1		22	32	5	SE	2	
Cầm Thủy	28	5	55	E	2	76		21	-	5	E	2	88		22	29	5	SE	2		22	32	5	SE	2	
Hoàng Hóa	27	5	55	NE	2	76		22	-	5	NE	2	88		23	28	5	SE	2		23	30	5	SE	2	
Hậu Lộc	27	5	55	NE	2	76		22	-	5	NE	2	88		23	28	5	SE	2		23	30	5	SE	2	

Thiết Ống	23	32	5		24	34	55		24	34	55		24	34	55		24	34	55		24	34	55		24	34	55		25
Linh Sơn	23	32	5		24	33	5		24	33	5		24	33	5		24	33	5		24	33	5		24	33	5		20
Như Xuân	23	32	5		24	33	5		24	33	5		24	33	5		24	33	5		24	33	5		24	33	5		20
Thường Xuân	23	32	5		24	33	5		24	33	5		24	33	5		24	33	5		24	33	5		24	33	5		20
Nông Cống	24	30	5		25	32	5		25	32	5		25	32	5		25	32	5		25	32	5		25	32	5		6
Triệu Sơn	23	32	5		24	33	5		24	33	5		24	33	5		24	33	5		24	33	5		24	33	5		20
Ngọc Lạc	23	32	5		24	33	5		24	33	5		24	33	5		24	33	5		24	33	5		24	33	5		20
Kim Tân	23	32	5		24	33	5		24	33	5		24	33	5		24	33	5		24	33	5		24	33	5		20
Cẩm Thủy	23	32	5		24	33	5		24	33	5		24	33	5		24	33	5		24	33	5		24	33	5		20
Hoàng Hóa	24	30	5		25	32	5		25	32	5		25	32	5		25	32	5		25	32	5		25	32	5		8
Hậu Lộc	24	30	5		25	32	5		25	32	5		25	32	5		25	32	5		25	32	5		25	32	5		8

Thời gian ban hành bản tin tiếp theo: 15h20 ngày 04/5/2026

Tin phát lúc: 04h20

Dự báo viên



Nguyễn Việt Anh