

BẢN TIN DỰ BÁO, CẢNH BÁO THỜI TIẾT ĐIỂM ĐẾN 10 NGÀY TẠI THANH HÓA*(Từ đêm 03/5/2026 đến ngày 13/5/2026)***1. Diễn biến các hình thể thời tiết chính ảnh hưởng đến khu vực trong 10 ngày tới**

Từ đêm 02/5 đến ngày 12/5 chịu ảnh hưởng của rìa Nam rãnh áp thấp có trục ở khoảng 24-27 độ Vĩ Bắc nối với vùng áp thấp phía Tây, riêng ngày 03, 04/5 rãnh thấp bị nén và đẩy dần lên bởi áp cao lạnh lục địa tăng cường xuống phía Nam, kết hợp hội tụ gió trên cao.





























Thời tiết khu vực: Từ đêm 02 - 12/5, mây thay đổi, ngày trời nắng, gió nhẹ; chiều tối và đêm mưa rào và dông vài nơi, riêng ngày 03, 04/5 có mưa rào và dông rải rác đến nhiều nơi, gió Đông đến Đông nam cấp 2 - 3 (riêng ngày 04, 05/5 gió Đông bắc đến Đông cấp 2 - 3).

















































































Trong mưa dông có khả năng xảy ra lốc, sét, mưa đá và gió giật mạnh.

*** Khả năng tác động đến môi trường, điều kiện sống, cơ sở hạ tầng, các hoạt động kinh tế - xã hội:**

- Mưa dông kèm theo các hiện tượng dông, lốc, sét, mưa đá và gió giật mạnh làm gãy đổ cây cối, hư hại nhà cửa, các công trình giao thông và cơ sở hạ tầng.

2. Dự báo, cảnh báo thời tiết điểm

Điểm dự báo	Đêm 03/5/2026							Ngày 04/5/2026							05/5/2026							06/5/2026						
	Tmin	R	Xác suất mưa	H.gió	Tđộ	Đ.ẩm	T.tiết	Tmax	R	Xác suất mưa	H.gió	Tđộ	Đ.ẩm	T.tiết	Tmin	Tmax	Xác suất mưa	H.gió	Tđộ	T.tiết	Tmin	Tmax	Xác suất mưa	H.gió	Tđộ	T.tiết		
Hạc Thành	23	5	55	NE	2	86		27	5	55	NE	2	74		22	28	5	SE	2		23	30	5	SE	2			
Yên Định	23	5	55	NE	2	86		27	5	55	NE	2	74		22	29	5	SE	2		23	31	5	SE	2			
Hội Xuân	22	10	55	E	1	88		28	5	55	E	1	76		21	29	5	E	1		22	32	5	E	1			
Như Thanh	22	10	55	NE	2	86		28	5	55	NE	2	74		21	29	5	SE	1		22	32	5	SE	2			
Nghi Sơn	23	5	55	NE	4	86		28	5	55	NE	4	74		22	29	5	SE	2		23	31	5	SE	2			
Lam Sơn	22	10	55	E	2	86		28	5	55	E	2	74		21	29	5	E	1		22	32	55	E	1			
Sầm Sơn	23	5	55	NE	4	88		27	5	55	NE	4	76		22	28	5	SE	2		23	30	5	SE	2			

Nga Sơn	23	5	55	NE	2	88		27	5	55	NE	2	76		22	28	5	SE	2		23	30	5	SE	2	
Thịệu Hóa	23	5	55	NE	2	88		27	5	55	NE	2	76		22	28	5	SE	2		23	30	5	SE	2	
Đông Sơn	23	5	55	NE	2	88		27	5	55	NE	2	76		22	28	5	SE	2		23	30	5	SE	2	
Quảng Chính	23	5	55	NE	2	88		27	5	55	NE	2	76		22	28	5	SE	2		23	30	5	SE	2	
Bỉm Sơn	23	5	55	NE	2	88		27	5	55	NE	2	76		22	28	5	SE	2		23	30	5	SE	2	
Hà Trung	23	5	55	NE	2	88		27	5	55	NE	2	76		22	28	5	SE	2		23	30	5	SE	2	
Vĩnh Lộc	23	5	55	NE	2	88		28	5	55	NE	2	76		22	29	5	SE	2		23	31	5	SE	2	
Quan Sơn	22	5	55	E	1	88		28	5	55	E	1	76		21	29	5	E	1		22	32	5	E	1	
Mường Lát	22	5	55	E	1	88		28	5	55	E	1	76		21	29	5	E	1		22	32	5	E	1	
Thiết Ống	22	10	55	E	1	86		28	5	55	E	2	74		21	29	5	E	1		22	32	5	E	1	
Linh Sơn	22	5	55	E	2	86		28	5	55	E	2	74		21	29	5	SE	1		22	32	5	SE	1	
Như Xuân	22	10	55	NE	2	86		28	5	55	NE	2	74		21	29	5	SE	1		22	32	5	SE	1	
Thường Xuân	22	10	55	E	2	86		28	5	55	E	2	74		21	29	5	SE	1		22	32	5	SE	2	
Nông Cống	23	5	55	NE	2	88		27	5	55	NE	2	76		22	28	5	SE	2		23	30	5	SE	2	
Triệu Sơn	22	5	55	E	2	88		28	5	55	E	2	76		21	29	5	SE	2		22	32	5	SE	2	
Ngọc Lạc	22	5	55	E	2	86		28	5	55	E	2	74		21	29	5	SE	1		22	32	5	SE	2	
Kim Tân	22	5	55	E	2	88		28	5	55	E	2	76		21	29	5	SE	1		22	32	5	SE	2	
Cẩm Thủy	22	10	55	E	2	88		28	5	55	E	2	76		21	29	5	SE	2		22	32	5	SE	2	
Hoàng Hóa	23	5	55	NE	2	88		27	5	55	NE	2	76		22	28	5	SE	2		23	30	5	SE	2	
Hậu Lộc	23	5	55	NE	2	88		27	5	55	NE	2	76		22	28	5	SE	2		23	30	5	SE	2	

Thiết Ống	23	32	5		24	34	55		24	34	55		24	34	55		24	34	55		24	34	55		20
Linh Sơn	23	32	5		24	33	5		24	33	5		24	33	5		24	33	5		24	33	5		20
Như Xuân	23	32	5		24	33	5		24	33	5		24	33	5		24	33	5		24	33	5		25
Thường Xuân	23	32	5		24	33	5		24	33	5		24	33	5		24	33	5		24	33	5		20
Nông Cống	24	30	5		25	32	5		25	32	5		25	32	5		25	32	5		25	32	5		15
Triệu Sơn	23	32	5		24	33	5		24	33	5		24	33	5		24	33	5		24	33	5		20
Ngọc Lặc	23	32	5		24	33	5		24	33	5		24	33	5		24	33	5		24	33	5		20
Kim Tân	23	32	5		24	33	5		24	33	5		24	33	5		24	33	5		24	33	5		20
Cẩm Thủy	23	32	5		24	33	5		24	33	5		24	33	5		24	33	5		24	33	5		20
Hoàng Hóa	24	30	5		25	32	5		25	32	5		25	32	5		25	32	5		25	32	5		20
Hậu Lộc	24	30	5		25	32	5		25	32	5		25	32	5		25	32	5		25	32	5		20

Thời gian ban hành bản tin tiếp theo: 04h20 ngày 04/5/2026

Tin phát lúc: 15h20

Dự báo viên

Bùi Xuân Tuyên