

**BẢN TIN DỰ BÁO, CẢNH BÁO THỜI TIẾT ĐIỂM ĐẾN 10 NGÀY TẠI THANH HÓA**

(Từ đêm 14/03/2025 đến ngày 24/03/2025)

**1. Diễn biến các hình thế thời tiết chính ảnh hưởng đến khu vực trong 10 ngày tới**

Lưỡi áp cao tiếp tục suy yếu và biến tính kết hợp rìa phía Nam rãnh áp thấp có trục ở khoảng 24-27 độ vĩ Bắc sau bị nén và đẩy dần lên bởi bộ phận áp cao lạnh lục địa ở phía Bắc. Khoảng đêm 15/3, áp cao lạnh lục địa có khả năng được tăng cường, từ khoảng ngày 19-20/3 ổn định và suy yếu dần.

\* Khả năng tác động đến môi trường, các hoạt động kinh tế xã hội:












































































'- Không khí lạnh gây gió mạnh, sóng lớn trên biển ảnh hưởng đến hoạt động của tàu thuyền và các hoạt động khác trên Biển

- Ngày 15, 16/03: Trong mưa dông có khả năng xảy ra lốc, sét, mưa đá và gió giật mạnh

- Trời rét có khả năng ảnh hưởng đến gia súc, gia cầm; ảnh hưởng tới quá trình sinh trưởng và phát triển của cây trồng.

**2. Dự báo, cảnh báo thời tiết điểm**

Thành phố Thị xã	Đêm 14/03/2025							Ngày 15/03/2025							16/03/2025						17/03/2025					
	Tmin	R	Xác suất mưa	H.gió	Tđộ	Đ.ẩm	T.tiết	Tmax	R	Xác suất mưa	H.gió	Tđộ	Đ.ẩm	T.tiết	Tmin	Tmax	Xác suất mưa	H.gió	Tđộ	T.tiết	Tmin	Tmax	Xác suất mưa	H.gió	Tđộ	T.tiết
TP. Thanh Hoá	22	0	0	SE	2	82		27	0	0	SE	2	85		19	21	50	NE	3		16	19	0	NE	3	
Yên Định	22	0	0	E	2	82		27	0	0	E	2	85		19	21	50	E	3		16	19	0	E	3	
Quan Hóa	21	0	0	SE	2	76		30	5	50	SE	2	79		18	22	50	NE	3		15	20	0	NE	3	
Như Thanh	21	0	0	SE	2	82		28	0	0	E	2	85		18	22	50	E	3		15	20	0	E	3	
Tĩnh Gia	22	0	0	SE	2	82		27	0	0	SE	2	85		19	21	50	NE	3		16	19	0	NE	3	
Tho Xuân	21	0	0	E	1	78		28	0	0	E	1	81		18	22	50	E	2		15	20	0	E	2	
TP. Sầm Sơn	22	0	0	SE	2	82		27	0	0	SE	2	85		19	21	50	NE	3		16	19	0	NE	3	

Nga Sơn	22	0	0	SE	2	82		27	0	0	SE	2	82		19	21	50	NE	3		16	19	0	NE	3	
Thiệu Hóa	22	0	0	SE	2	76		27	0	0	SE	2	79		19	21	50	NE	3		16	19	0	NE	3	
Quảng Xương	22	0	0	SE	2	82		27	0	0	SE	2	82		19	21	50	NE	3		16	19	0	NE	3	
TX.Bim Sơn	22	0	0	SE	2	79		27	0	0	SE	2	82		19	21	50	NE	3		16	19	0	NE	3	
Hà Trung	22	0	0	SE	3	79		27	0	0	SE	3	82		19	21	50	NE	4		16	19	0	NE	4	
Vĩnh Lộc	22	0	0	E	1	82		27	0	0	E	1	85		19	21	50	E	2		16	19	0	E	2	
Quan Sơn	21	0	0	SE	1	76		30	5	50	SE	1	79		18	22	50	NE	2		15	20	0	NE	2	
Mường Lát	21	0	0	SE	0	76		30	5	50	SE	0	79		18	22	50	NE	1		15	20	0	NE	1	
Bá Thước	21	0	0	SE	1	76		28	0	0	SE	1	79		18	22	50	NE	2		15	20	0	NE	2	
Lạng Chánh	21	0	0	E	1	71		28	5	50	E	1	74		18	22	50	E	2		15	20	0	E	2	
Như Xuân	21	0	0	E	2	82		28	0	0	E	2	85		18	22	50	E	3		15	20	0	E	3	
Thường Xuân	21	0	0	E	2	76		28	0	0	E	2	79		18	22	50	E	3		15	20	0	E	3	
Nông Cống	22	0	0	SE	2	82		27	0	0	SE	2	85		19	21	50	NE	3		16	19	0	NE	3	
Triệu Sơn	22	0	0	SE	2	82		27	0	0	E	2	83		19	21	50	E	3		16	20	0	E	3	
Ngọc Lạc	21	0	0	E	1	80		28	0	0	E	1	83		18	22	50	E	2		15	20	0	E	2	
Thạch Thành	21	0	0	E	1	80		28	0	0	E	1	83		18	22	50	E	2		15	20	0	E	2	
Cẩm Thủy	21	0	0	E	1	71		28	3	50	E	1	74		18	22	50	E	2		15	20	0	E	2	
Hoàng Hóa	22	0	0	SE	2	82		27	0	0	SE	2	85		19	21	50	NE	3		16	19	0	NE	3	
Hậu Lộc	22	0	0	SE	2	82		27	0	0	SE	2	85		19	21	50	NE	3		16	19	0	NE	3	

Thành phố Thị xã	18/03/2025				19/03/2025				20/03/2025				21/03/2025				22/03/2025				23/03/2025				24/03/2025				Σ Mưa
	Tm	Tx	Xác suất mưa	T.tiết	Tm	Tx	Xác suất mưa	T.tiết	Tm	Tx	Xác suất mưa	T.tiết	Tm	Tx	Xác suất mưa	T.tiết	Tm	Tx	Xác suất mưa	T.tiết	Tm	Tx	Xác suất mưa	T.tiết	Tm	Tx	Xác suất mưa	T.tiết	
TP. Thanh Hoá	15	18	0		15	20	0		15	22	0		15	23	0		16	24	0		17	25	0		18	26	0		5
Yên Định	15	18	0		15	20	0		15	22	0		15	23	0		16	24	0		17	25	0		18	26	0		7
Quan Hóa	14	19	0		14	22	0		14	23	0		14	25	0		15	26	0		16	27	0		17	28	0		10
Như Thanh	14	19	0		14	21	0		14	23	0		14	24	0		15	25	0		16	26	0		17	27	0		6
Tỉnh Gia	15	18	0		15	20	0		15	22	0		15	23	0		16	24	0		17	25	0		18	26	0		8
Tho Xuân	14	19	0		14	21	0		14	23	0		14	24	0		15	25	0		16	26	0		17	27	0		6
TP. Sầm Sơn	15	18	0		15	20	0		15	22	0		15	23	0		16	24	0		17	25	0		18	26	0		7
Nga Sơn	15	18	0		15	20	0		15	22	0		15	23	0		16	24	0		17	25	0		18	26	0		7
Thiệu Hóa	15	18	0		15	20	0		15	22	0		15	23	0		16	24	0		17	25	0		18	26	0		5
Quảng Xương	15	18	0		15	20	0		15	22	0		15	23	0		16	24	0		17	25	0		18	26	0		8
TX. Bim Sơn	15	18	0		15	20	0		15	22	0		15	23	0		16	24	0		17	25	0		18	26	0		7
Hà Trung	15	18	0		15	20	0		15	22	0		15	23	0		16	24	0		17	25	0		18	26	0		7
Vĩnh Lộc	15	18	0		15	20	0		15	22	0		15	23	0		16	24	0		17	25	0		18	26	0		7
Quan Sơn	14	19	0		14	22	0		14	23	0		14	25	0		15	26	0		16	27	0		17	28	0		10
Mường Lát	14	19	0		14	22	0		14	23	0		14	25	0		15	26	0		16	27	0		17	28	0		10
Bá Thước	14	19	0		14	22	0		14	23	0		14	25	0		15	26	0		16	27	0		17	28	0		10
Lạng Chánh	14	19	0		14	21	0		14	23	0		14	24	0		15	25	0		16	26	0		17	27	0		6

Như Xuân	14	19	0		14	21	0		14	23	0		14	24	0		15	25	0		16	26	0		17	27	0		6
Thường Xuân	14	19	0		14	21	0		14	23	0		14	24	0		15	25	0		16	26	0		17	27	0		6
Nông Công	15	18	0		15	20	0		15	22	0		15	23	0		16	24	0		17	25	0		18	26	0		5
Triệu Sơn	15	19	0		15	21	0		15	22	0		15	24	0		16	25	0		17	26	0		18	27	0		6
Ngọc Lạc	14	19	0		14	21	0		14	23	0		14	24	0		15	25	0		16	26	0		17	27	0		6
Thạch Thành	14	19	0		14	21	0		14	23	0		14	24	0		15	25	0		16	26	0		17	27	0		6
Cẩm Thủy	14	19	0		14	21	0		14	23	0		14	24	0		15	25	0		16	26	0		17	27	0		6
Hoàng Hóa	15	18	0		15	20	0		15	22	0		15	23	0		16	24	0		17	25	0		18	26	0		7
Hậu Lộc	15	18	0		15	20	0		15	22	0		15	23	0		16	24	0		17	25	0		18	26	0		7

Thời gian ban hành bản tin tiếp theo: 15h30 ngày 15/03/2025

Tin phát lúc: 15h30 ngày 14/03/2025

Dự báo viên: Đỗ Thị Huyền

Nơi nhận:

- Văn phòng tỉnh ủy tỉnh Thanh Hóa
- Văn phòng UBND tỉnh Thanh Hóa
- Văn phòng thường trực BCH PCTT & TKCN tỉnh Thanh Hóa
- Đài PT&TH tỉnh Thanh Hóa
- Vụ QLDBKTTV
- Lãnh đạo và phòng DBKTTV, Đài KTTV KV Bắc Trung Bộ (đêBC)
- Lãnh đạo Đài KTTV tỉnh Thanh Hóa (đêBC)
- 27 huyện, thị, thành phố trong tỉnh Thanh Hóa
- Lưu tổ DBKT



Nguyễn Văn Minh