

BẢN TIN DỰ BÁO, CẢNH BÁO THỜI TIẾT ĐIỂM ĐẾN 10 NGÀY TẠI THANH HÓA

(Từ đêm 24/01/2025 đến ngày 03/02/2025)

1. Diễn biến các hình thế thời tiết chính ảnh hưởng đến khu vực trong 10 ngày tới

Chịu ảnh hưởng của lưỡi áp cao lạnh lục địa suy yếu kết hợp rìa phía Nam rãnh áp thấp sau bị nén và làm đầy dần lên bởi bộ phận áp cao lục địa ở phía Bắc; từ khoảng đêm 25 ngày 26/01 áp cao lạnh lục địa tăng cường mạnh sau có cường độ ổn định và suy yếu dần, khoảng 1-2 ngày cuối có khả năng được tăng cường trở lại.













































































'* Khả năng tác động đến môi trường, các hoạt động kinh tế xã hội:

' - Từ ngày 26/01, trời rét kéo dài có khả năng ảnh hưởng tới cây trồng, vật nuôi

- Đêm 25 ngày 26/01 và 02,03/02 chịu ảnh hưởng của không khí lạnh gây gió mạnh, sóng lớn trên biển ảnh hưởng đến hoạt động của tàu thuyền và các hoạt động khác trên Biển.

2. Dự báo, cảnh báo thời tiết điểm

Thành phố Thị xã	Đêm 24/01/2025							Ngày 25/01/2025							26/01/2025						27/01/2025					
	Tmin	R	Xác suất mưa	H.gió	Tđộ	Đ.ẩm	T.tiết	Tmax	R	Xác suất mưa	H.gió	Tđộ	Đ.ẩm	T.tiết	Tmin	Tmax	Xác suất mưa	H.gió	Tđộ	T.tiết	Tmin	Tmax	Xác suất mưa	H.gió	Tđộ	T.tiết
TP. Thanh Hoá	19	0	0	NE	2	95		23	0	0	NE	3	80		15	19	50	NE	4		13	17	0	SE	4	
Yên Định	18	0	0	NE	2	96		23	0	0	NE	3	82		15	19	50	NE	4		13	17	0	SE	4	
Quan Hóa	17	0	0	E	1	93		24	5	50	E	2	76		14	21	50	E	3		12	19	0	E	3	
Như Thanh	17	0	0	NE	2	95		24	0	0	NE	3	80		14	20	50	NE	4		12	18	0	SE	4	
Tĩnh Gia	18	0	0	NE	2	95		23	0	0	NE	3	80		15	19	50	NE	4		13	17	0	SE	4	
Tho Xuân	18	0	0	E	2	94		24	3	50	E	3	78		14	20	50	E	4		12	18	0	E	4	
TP. Sầm Sơn	20	0	0	NE	2	95		23	0	0	NE	3	80		15	19	40	NE	4		13	17	0	SE	4	

Nga Sơn	19	0	0	NE	2	93		23	0	0	NE	3	79		15	19	40	NE	4		13	17	0	SE	4	
Thịệu Hóa	19	0	0	E	2	87		23	0	0	E	3	76		15	19	50	NE	4		13	17	0	SE	4	
Quảng Xương	18	0	0	NE	2	95		24	0	0	NE	3	79		15	19	50	NE	4		13	17	0	SE	4	
TX.Bim Sơn	19	0	0	E	2	93		23	0	0	NE	3	79		15	19	40	NE	4		13	17	0	SE	4	
Hà Trung	19	0	0	E	2	93		23	0	0	NE	3	79		15	19	40	NE	4		13	17	0	SE	4	
Vĩnh Lộc	18	0	0	E	2	93		23	0	0	E	3	76		15	19	50	E	4		13	17	0	E	4	
Quan Sơn	17	0	0	E	1	93		24	5	50	E	2	76		14	21	50	NE	3		12	19	0	SE	3	
Mường Lát	17	0	0	E	1	93		24	5	50	E	2	76		14	21	50	NE	3		12	19	0	SE	3	
Bá Thước	17	0	0	E	1	93		24	5	50	E	2	76		14	20	50	E	3		12	18	0	E	3	
Lạng Chánh	18	0	0	E	1	93		24	0	0	E	2	71		14	20	50	E	3		12	18	0	SE	3	
Như Xuân	17	0	0	NE	2	87		24	0	0	NE	3	77		14	20	50	E	3		12	18	0	SE	4	
Thường Xuân	18	0	0	NE	2	93		24	3	50	NE	3	76		14	20	50	E	3		12	18	0	SE	4	
Nông Cống	19	0	0	NE	2	95		23	0	0	NE	3	80		15	19	50	NE	4		13	17	0	SE	4	
Triệu Sơn	18	0	0	NE	2	85		24	0	0	NE	3	80		15	19	50	NE	4		13	17	0	SE	4	
Ngọc Lạc	18	0	0	NE	2	85		24	3	50	NE	3	80		14	20	50	NE	4		12	18	0	SE	4	
Thạch Thành	18	0	0	NE	2	85		24	3	50	NE	3	80		14	20	50	E	4		12	18	0	E	4	
Cẩm Thủy	18	0	0	E	2	85		24	3	50	E	3	71		14	20	50	E	4		12	18	0	E	4	
Hoàng Hóa	19	0	0	NE	2	95		23	0	0	NE	3	78		15	19	40	NE	4		13	17	0	SE	4	
Hậu Lộc	19	0	0	NE	2	93		23	0	0	NE	3	77		15	19	40	NE	4		13	17	0	SE	4	

Thành phố Thị xã	28/01/2025				29/01/2025				30/01/2025				31/01/2025				1/2/2025				2/2/2025				3/2/2025				Σ Mưa
	Tm	Tx	Xác suất mưa	T.tiết	Tm	Tx	Xác suất mưa	T.tiết	Tm	Tx	Xác suất mưa	T.tiết	Tm	Tx	Xác suất mưa	T.tiết	Tm	Tx	Xác suất mưa	T.tiết	Tm	Tx	Xác suất mưa	T.tiết	Tm	Tx	Xác suất mưa	T.tiết	
TP. Thanh Hoá	11	19	0		12	21	0		14	24	0		14	23	0		15	21	0		16	20	0		15	19	0		5
Yên Định	11	19	0		12	21	0		14	24	0		14	23	0		15	21	0		16	20	0		15	19	0		7
Quan Hóa	10	21	0		11	23	0		13	26	0		13	25	0		14	23	0		15	22	0		14	21	50		10
Như Thanh	10	20	0		11	22	0		13	25	0		13	24	0		14	22	0		15	21	0		14	20	0		7
Tỉnh Gia	11	19	0		12	21	0		14	24	0		14	23	0		15	21	0		16	20	0		15	19	0		6
Tho Xuân	10	20	0		11	22	0		13	25	0		13	24	0		14	22	0		15	21	0		14	20	50		7
TP. Sầm Sơn	11	19	0		12	21	0		14	24	0		14	23	0		15	21	0		16	20	0		15	19	0		5
Nga Sơn	11	19	0		12	21	0		14	24	0		14	23	0		15	21	0		16	20	0		15	19	50		5
Thiệu Hóa	11	19	0		12	21	0		14	24	0		14	23	0		15	21	0		16	20	0		15	19	0		5
Quảng Xương	11	19	0		12	21	0		14	24	0		14	23	0		15	21	0		16	20	0		15	19	0		6
TX. Bim Sơn	11	19	0		12	21	0		14	24	0		14	23	0		15	21	0		16	20	0		15	19	50		5
Hà Trung	11	19	0		12	21	0		14	24	0		14	23	0		15	21	0		16	20	0		15	19	50		5
Vĩnh Lộc	11	19	0		12	21	0		14	24	0		14	23	0		15	21	0		16	20	0		15	19	0		7
Quan Sơn	10	21	0		11	23	0		13	26	0		13	25	0		14	23	0		15	22	0		14	21	50		10
Mường Lát	10	21	0		11	23	0		13	26	0		13	25	0		14	23	0		15	22	0		14	21	50		10
Bá Thước	10	20	0		11	22	0		13	26	0		13	24	0		14	22	0		15	21	0		14	20	50		10
Lạng Chánh	10	20	0		11	22	0		13	25	0		13	24	0		14	22	0		15	21	0		14	20	50		6

Như Xuân	10	20	0		11	22	0		13	25	0		13	24	0		14	22	0		15	21	0		14	20	0		5
Thường Xuân	10	20	0		11	22	0		13	25	0		13	24	0		14	22	0		15	21	0		14	20	50		8
Nông Công	11	19	0		12	21	0		14	24	0		14	23	0		15	21	0		16	20	0		15	19	0		5
Triệu Sơn	11	19	0		12	21	0		14	25	0		14	23	0		15	21	0		16	20	0		15	19	50		7
Ngọc Lạc	10	20	0		11	22	0		13	25	0		13	24	0		14	22	0		15	21	0		14	20	50		7
Thạch Thành	10	20	0		11	22	0		13	25	0		13	24	0		14	22	0		15	21	0		14	20	50		7
Cẩm Thủy	10	20	0		11	22	0		13	25	0		13	24	0		14	22	0		15	21	0		14	20	50		7
Hoàng Hóa	11	19	0		12	21	0		14	24	0		14	23	0		15	21	0		16	20	0		15	19	50		5
Hậu Lộc	11	19	0		12	21	0		14	24	0		14	23	0		15	21	0		16	20	0		15	19	50		5

Thời gian ban hành bản tin tiếp theo: 15h30 ngày 25/01/2025

Tin phát lúc: 15h30 ngày 24/01/2025

Dự báo viên: Đỗ Thị Huyền

Nơi nhận:

- Văn phòng tỉnh ủy tỉnh Thanh Hóa
- Văn phòng UBND tỉnh Thanh Hóa
- Văn phòng thường trực BCH PCTT & TKCN tỉnh Thanh Hóa
- Đài PT&TH tỉnh Thanh Hóa
- Vụ QLDBKTTV
- Lãnh đạo và phòng DBKTTV, Đài KTTV KV Bắc Trung Bộ (đêBC)
- Lãnh đạo Đài KTTV tỉnh Thanh Hóa (đêBC)
- 27 huyện, thị, thành phố trong tỉnh Thanh Hóa
- Lưu tổ DBKT



Nguyễn Văn Minh