

**BẢN TIN DỰ BÁO, CẢNH BÁO THỜI TIẾT ĐIỂM ĐẾN 10 NGÀY TẠI THANH HÓA**

(Từ đêm 14/06/2024 đến ngày 24/06/2024)

**1. Diễn biến các hình thế thời tiết chính ảnh hưởng đến khu vực trong 10 ngày tới**

Chủ yếu chịu ảnh hưởng của rìa phía Nam rãnh áp thấp nối với vùng áp thấp nóng phía Tây phát triển và mở rộng về phía Đông, Đông Nam; riêng từ ngày 15 - 18/6 kết hợp với vùng hội tụ gió trên cao có xu hướng hoạt động mạnh dần lên.

























































\* Khả năng tác động đến môi trường, các hoạt động kinh tế xã hội:

Từ ngày 15 - 24/6: Nắng nóng có khả năng ảnh hưởng tới sức khỏe người dân và làm tăng nguy cơ xảy ra cháy nổ và hỏa hoạn.

Các ngày 15 - 18/6: Mưa dông kèm theo các hiện tượng lốc, sét, mưa đá và gió giật mạnh có thể gây ảnh hưởng đến sản xuất nông nghiệp, làm gãy đổ cây cối, hư hại nhà cửa, các công trình giao thông, cơ sở hạ tầng (mưa dông tập chung vào chiều tối và đêm).

**2. Dự báo, cảnh báo thời tiết điểm**

Thành phố Thị xã	Đêm 14/06/2024							Ngày 15/06/2024							16/06/2024					17/06/2024						
	Tmin	R	Xác suất mưa	H.gió	Tđộ	Đ.ẩm	T.tiết	Tmax	R	Xác suất mưa	H.gió	Tđộ	Đ.ẩm	T.tiết	Tmin	Tmax	Xác suất mưa	H.gió	Tđộ	T.tiết	Tmin	Tmax	Xác suất mưa	H.gió	Tđộ	T.tiết
Thanh Hoá	28	0	0	SW	1	91		35	0	0	SW	2	70		28	35	0	E	2		27	34	0	SE	2	
Yên Định	28	0	0	SW	1	91		35	5	45	SW	1	75		28	35	45	SE	2		27	34	45	SE	2	
Quan Hóa	27	0	0	S	1	92		36	7	50	S	1	65		27	36	50	E	2		26	35	50	SE	2	
Như Thanh	27	0	0	SW	1	91		37	15	50	SW	2	70		27	37	50	SE	2		26	35	50	SE	2	
Tĩnh Gia	28	0	0	S	1	91		37	0	0	S	1	65		28	37	0	E	2		27	35	0	SE	2	
Tho Xuân	27	0	0	SW	1	92		36	10	50	SW	1	75		27	36	50	SE	3		26	35	50	SE	2	
TP. Sầm Sơn	28	0	0	SW	1	92		35	0	0	SW	1	70		28	35	0	E	2		27	34	0	SE	2	
Nga Sơn	28	0	0	SW	1	92		35	0	0	SW	1	75		28	35	0	E	2		27	34	0	E	2	
Thiệu Hóa	28	0	0	SW	1	92		35	0	0	SW	1	70		28	35	0	E	3		27	34	0	SE	2	

Đông Sơn	28	0	0	SW	1	92		35	0	0	SW	1	70		28	35	0	E	3		27	34	0	SE	2	
Quảng Xương	28	0	0	SW	2	90		37	0	0	SW	1	65		28	37	0	E	2		27	34	0	SE	2	
TX.Bim Sơn	28	0	0	SW	1	90		35	0	0	SW	1	75		28	35	0	E	2		27	34	0	E	2	
Hà Trung	28	0	0	SW	1	90		35	0	0	SW	1	75		28	35	0	E	2		27	34	0	E	2	
Vĩnh Lộc	28	0	0	SW	2	91		35	5	45	SW	2	75		28	35	45	SE	3		27	34	45	SE	2	
Quan Sơn	27	0	0	S	1	92		36	7	50	S	1	65		27	36	50	E	3		26	35	50	SE	2	
Mường Lát	27	0	0	S	1	92		36	7	50	S	1	65		27	36	50	E	2		26	35	50	E	2	
Bá Thước	27	0	0	S	1	92		36	7	50	S	1	65		27	36	50	E	2		26	35	50	SE	2	
Lạng Chánh	27	0	0	SW	1	92		36	10	50	SW	1	75		27	36	50	SE	3		26	35	50	SE	2	
Như Xuân	27	0	0	SW	1	92		37	15	50	SW	2	70		27	37	50	SE	3		26	35	50	SE	2	
Thường Xuân	27	0	0	SW	1	92		36	10	50	SW	1	65		27	36	50	SE	3		26	35	50	SE	2	
Nông Cống	28	0	0	S	2	90		35	0	0	S	2	70		28	35	0	E	3		27	34	0	SE	2	
Triệu Sơn	27	0	0	SW	2	90		36	10	50	SW	1	65		27	36	50	SE	3		26	34	50	SE	3	
Ngọc Lạc	27	0	0	SW	1	92		36	10	50	SW	1	75		27	36	50	SE	2		26	35	50	SE	2	
Thạch Thành	27	0	0	SW	1	92		36	10	50	SW	2	75		27	36	50	SE	3		26	35	50	SE	3	
Cẩm Thủy	27	0	0	SW	1	92		36	10	50	SW	2	75		27	36	50	SE	3		26	35	50	SE	3	
Hoàng Hóa	28	0	0	S	1	92		35	0	0	S	1	75		28	35	0	E	2		27	35	0	E	2	
Hậu Lộc	28	0	0	S	1	92		35	0	0	S	1	75		28	35	0	E	2		27	35	0	E	2	



<b>Lạng Chánh</b>	26	36	50		26	36	0		26	36	0		27	37	0		27	37	0		27	37	0		27	37	0		25
<b>Như Xuân</b>	26	36	0		26	36	0		26	36	0		27	37	0		27	37	0		27	37	0		27	37	0		20
<b>Thường Xuân</b>	26	36	50		26	36	0		26	36	0		27	37	0		27	37	0		27	37	0		27	37	0		25
<b>Nông Cống</b>	27	35	0		27	35	0		27	35	0		28	36	0		28	36	0		28	36	0		28	36	0		0
<b>Triệu Sơn</b>	26	35	0		26	35	0		26	35	0		27	37	0		27	37	0		27	37	0		27	37	0		25
<b>Ngọc Lạc</b>	26	36	50		26	36	0		26	36	0		27	37	0		27	37	0		27	37	0		27	37	0		25
<b>Thạch Thành</b>	26	36	50		26	36	0		26	36	0		27	37	0		27	37	0		27	37	0		27	37	0		25
<b>Cẩm Thủy</b>	26	36	50		26	36	0		26	36	0		27	37	0		27	37	0		27	37	0		27	37	0		25
<b>Hoàng Hóa</b>	27	36	0		27	36	0		27	36	0		28	36	0		28	36	0		28	36	0		28	36	0		0
<b>Hậu Lộc</b>	27	35	0		27	35	0		27	35	0		28	36	0		28	36	0		28	36	0		28	36	0		0

Thời gian ban hành bản tin tiếp theo: 15h30 ngày 15/06/2024

Tin phát lúc: 15h30 ngày 14/06/2024

Dự báo viên: Đỗ Thị Thi

Nơi nhận:

- Văn phòng tỉnh ủy tỉnh Thanh Hóa
- Văn phòng UBND tỉnh Thanh Hóa
- Văn phòng thường trực BCH PCTT & TKCN tỉnh Thanh Hóa
- Đài PT&TH tỉnh Thanh Hóa
- Vụ QLDBKTTV
- Lãnh đạo và phòng DBKTTV, Đài KTTV KV Bắc Trung Bộ (dêBC)
- Lãnh đạo Đài KTTV tỉnh Thanh Hóa (dêBC)
- 27 huyện, thị, thành phố trong tỉnh Thanh Hóa
- Lưu tổ DBKT



Nguyễn Văn Minh