

BẢN TIN DỰ BÁO, CẢNH BÁO THỜI TIẾT ĐIỂM ĐẾN 10 NGÀY TẠI THANH HÓA

(Từ đêm 23/04/2024 đến ngày 03/05/2024)

1. Diễn biến các hình thế thời tiết chính ảnh hưởng đến khu vực trong 10 ngày tới

Chịu ảnh hưởng của rãnh áp thấp kết hợp với hội tụ gió mực 1500m, từ ngày 25/4 hình thành rãnh áp thấp ở khoảng 24-27 độ vĩ Bắc nối với vùng áp thấp phía Tây sau phát triển và mở rộng về phía Đông









































































* Khả năng tác động đến môi trường, các hoạt động kinh tế xã hội:

'- Nắng nóng có khả năng ảnh hưởng tới sức khỏe người dân và làm tăng nguy cơ xảy ra cháy nổ và hỏa hoạn

- Từ chiều tối và đêm 23 - 24/4 có khả năng xảy ra mưa dông kèm theo các hiện tượng lốc, sét, mưa đá và gió giật mạnh có thể gây ảnh hưởng đến sản xuất nông nghiệp, làm gãy đổ cây cối, hư hại nhà cửa, các công trình giao thông, cơ sở hạ tầng.

2. Dự báo, cảnh báo thời tiết điểm

Thành phố Thị xã	Đêm 23/04/2024							Ngày 24/04/2024							25/04/2024							26/04/2024						
	Tmin	R	Xác suất mưa	H.gió	Tđộ	Đ.ẩm	T.tiết	Tmax	R	Xác suất mưa	H.gió	Tđộ	Đ.ẩm	T.tiết	Tmin	Tmax	Xác suất mưa	H.gió	Tđộ	T.tiết	Tmin	Tmax	Xác suất mưa	H.gió	Tđộ	T.tiết		
Thanh Hoá	27	0	0	SE	1	91		31	0	0	SE	2	73		26	34	0	SE	3		26	35	0	SE	3			
Yên Định	27	0	0	E	1	91		31	5	40	E	1	78		26	34	0	E	2		26	35	0	E	2			
Quan Hóa	26	10	50	E	1	92		34	7	50	E	1	78		25	36	0	E	2		25	39	0	E	2			
Như Thanh	26	0	0	SE	1	91		32	4	40	SE	2	73		25	35	0	SE	2		25	37	0	SE	2			
Tĩnh Gia	27	0	0	SE	1	91		31	0	0	SE	1	73		26	34	0	SE	2		26	36	0	SE	2			
Tho Xuân	26	7	45	E	1	92		32	7	45	SE	1	78		25	36	0	SE	3		25	37	0	SE	3			
TP. Sầm Sơn	27	0	0	SE	1	92		30	0	0	SE	1	73		26	33	0	SE	2		26	34	0	SE	2			
Nga Sơn	27	0	0	SE	1	92		30	0	0	SE	1	78		26	33	0	SE	2		26	35	0	SE	2			
Thiệu Hóa	27	0	0	SE	1	92		31	0	0	SE	1	73		26	34	0	SE	3		26	35	0	SE	3			

Đông Sơn	27	0	0	SE	1	92		31	0	0	SE	1	73		26	34	0	SE	3		26	35	0	SE	3	
Quảng Xương	27	0	0	SE	2	90		31	0	0	SE	2	73		26	34	0	SE	2		26	36	0	SE	2	
TX.Bim Sơn	27	0	0	SE	1	90		31	0	0	SE	1	78		26	33	0	SE	2		26	35	0	SE	2	
Hà Trung	27	0	0	SE	1	90		31	0	0	SE	1	78		26	33	0	SE	2		26	35	0	SE	2	
Vĩnh Lộc	27	0	0	E	2	91		31	5	40	E	2	78		26	34	0	E	3		26	35	0	E	3	
Quan Sơn	26	10	50	E	1	92		34	7	50	E	1	78		25	36	0	E	3		25	39	0	E	3	
Mường Lát	26	10	50	E	1	92		34	7	50	E	1	78		25	36	0	E	2		25	39	0	E	2	
Bá Thước	26	7	50	E	1	92		34	5	50	E	1	78		25	36	0	E	2		25	39	0	E	2	
Lạng Chánh	26	7	45	E	1	92		32	5	45	SE	1	78		25	36	0	SE	3		25	37	0	SE	3	
Như Xuân	26	0	0	SE	1	90		32	4	35	SE	2	73		25	35	0	SE	3		25	37	0	SE	3	
Thường Xuân	26	0	0	1	1	90		32	5	45	SE	2	73		25	36	0	SE	3		25	37	0	SE	3	
Nông Cống	27	0	0	SE	2	90		31	0	0	SE	2	73		26	34	0	SE	3		26	35	0	SE	3	
Triệu Sơn	26	3	40	SE	1	90		31	4	40	SE	2	73		25	36	0	SE	3		25	37	0	SE	3	
Ngọc Lạc	26	7	45	E	1	92		32	5	45	E	1	78		25	36	0	E	2		25	37	0	E	2	
Thạch Thành	26	7	45	E	2	90		32	5	45	E	2	78		25	36	0	E	3		25	37	0	E	3	
Cẩm Thủy	26	7	50	E	2	90		32	5	50	E	2	78		25	36	0	E	3		25	37	0	E	3	
Hoàng Hóa	27	0	0	E	2	90		30	0	0	E	1	73		26	33	0	E	2		26	35	0	E	2	
Hậu Lộc	27	0	0	E	2	90		30	0	0	E	1	73		26	33	0	E	2		26	35	0	E	2	

Thành phố Thị xã	27/04/2024				28/04/2024				29/04/2024				30/04/2024				01/05/2024				02/05/2024				03/05/2024				Σ Mưa
	Tm	Tx	Xác suất mưa	T.tiết	Tm	Tx	Xác suất mưa	T.tiết	Tm	Tx	Xác suất mưa	T.tiết	Tm	Tx	Xác suất mưa	T.tiết	Tm	Tx	Xác suất mưa	T.tiết	Tm	Tx	Xác suất mưa	T.tiết	Tm	Tx	Xác suất mưa	T.tiết	
Thanh Hoá	26	36	0		26	36	0		26	36	0		26	36	0		26	36	0		26	34	0		26	34	0		0
Yên Định	26	37	0		26	37	0		26	37	0		26	37	0		26	37	0		26	35	0		26	35	0		10
Quan Hóa	25	39	0		25	39	0		25	39	0		25	39	0		25	39	0		25	37	40		25	37	40		20
Như Thanh	25	38	0		25	38	0		25	38	0		25	38	0		25	38	0		25	36	0		25	36	0		15
Tĩnh Gia	26	37	0		26	37	0		26	37	0		26	37	0		26	37	0		26	35	0		26	35	0		0
Tho Xuân	25	38	0		25	38	0		25	38	0		25	38	0		25	38	0		25	36	40		25	36	40		15
Sầm Sơn	26	35	0		26	35	0		26	35	0		26	35	0		26	35	0		26	33	0		26	33	0		0
Nga Sơn	26	35	0		26	35	0		26	35	0		26	35	0		26	35	0		26	33	0		26	33	0		0
Thiệu Hóa	26	36	0		26	36	0		26	36	0		26	36	0		26	36	0		26	34	0		26	34	0		0
Đông Sơn	26	36	0		26	36	0		26	36	0		26	36	0		26	36	0		26	34	0		26	34	0		0
Quảng Xương	26	37	0		26	37	0		26	37	0		26	37	0		26	37	0		26	34	0		26	34	0		0
TX.Bim Sơn	26	35	0		26	35	0		26	35	0		26	35	0		26	35	0		26	34	0		26	34	0		0
Hà Trung	26	35	0		26	35	0		26	35	0		26	35	0		26	35	0		26	34	0		26	34	0		0
Vĩnh Lộc	26	37	0		26	37	0		26	37	0		26	37	0		26	37	0		26	35	0		26	35	0		10
Quan Sơn	25	39	0		25	39	0		25	39	0		25	39	0		25	39	0		25	37	40		25	37	40		20
Mường Lát	25	39	0		25	39	0		25	39	0		25	39	0		25	39	0		25	37	40		25	37	40		20
Bá Thước	25	39	0		25	39	0		25	39	0		25	39	0		25	39	0		25	37	0		25	37	0		20

Làng Chánh	25	38	0		25	38	0		25	38	0		25	38	0		25	36	0		25	36	0		15
Như Xuân	25	38	0		25	38	0		25	38	0		25	38	0		25	36	0		25	36	0		15
Thường Xuân	25	38	0		25	38	0		25	38	0		25	38	0		25	36	0		25	36	0		15
Nông Cống	26	36	0		26	36	0		26	36	0		26	36	0		26	35	0		26	35	0		0
Triệu Sơn	25	38	0		25	38	0		25	38	0		25	38	0		25	36	40		25	36	40		15
Ngọc Lạc	25	38	0		25	38	0		25	38	0		25	38	0		25	36	40		25	36	40		15
Thạch Thành	25	38	0		25	38	0		25	38	0		25	38	0		25	36	40		25	36	40		20
Cẩm Thủy	25	38	0		25	38	0		25	38	0		25	38	0		25	36	40		25	36	40		20
Hoàng Hóa	26	35	0		26	35	0		26	35	0		26	35	0		26	34	0		26	34	0		0
Hậu Lộc	26	35	0		26	35	0		26	35	0		26	35	0		26	34	0		26	34	0		0

Thời gian ban hành bản tin tiếp theo: 15h30 ngày 24/04/2024

Tin phát lúc: 15h30 ngày 23/04/2024

Dự báo viên: Đỗ Thị Thi

Nơi nhận:

- Văn phòng tỉnh ủy tỉnh Thanh Hóa
- Văn phòng UBND tỉnh Thanh Hóa
- Văn phòng thường trực BCH PCTT & TKCN tỉnh Thanh Hóa
- Đài PT&TH tỉnh Thanh Hóa
- Vụ QLDBKTTV
- Lãnh đạo và phòng DBKTTV, Đài KTTV KV Bắc Trung Bộ (đềBC)
- Lãnh đạo Đài KTTV tỉnh Thanh Hóa (đềBC)
- 27 huyện, thị, thành phố trong tỉnh Thanh Hóa
- Lưu tờ DBKT



Nguyễn Văn Minh