

**BẢN TIN DỰ BÁO, CẢNH BÁO THỜI TIẾT ĐIỂM ĐẾN 10 NGÀY TẠI THANH HÓA**

(Từ đêm 12/04/2024 đến ngày 22/04/2024)

**1. Diễn biến các hình thế thời tiết chính ảnh hưởng đến khu vực trong 10 ngày tới**












Từ đêm 12 đến ngày 14/4 chủ yếu chịu ảnh hưởng của rìa Tây nam lưỡi áp cao lục địa suy yếu và di chuyển ra phía Đông. Từ ngày 15/4 hình thành rãnh áp thấp nối với vùng áp thấp nóng phía Tây, có xu hướng phát triển và mở rộng dần về phía Đông Nam.









































































\* Khả năng tác động đến môi trường, các hoạt động kinh tế xã hội:

- Từ đêm 12 đến ngày 14/4: Sương mù làm tầm nhìn xa bị giảm thấp, ảnh hưởng tới các hoạt động giao thông (chủ yếu xảy ra đêm và sáng sớm)

- Từ ngày 15 - 21 nắng nóng ảnh hưởng tới sức khỏe người dân và làm tăng nguy cơ xảy ra cháy nổ và hỏa hoạn.

**2. Dự báo, cảnh báo thời tiết điểm**

Thành phố Thị xã	Đêm 12/04/2024							Ngày 13/04/2024							14/04/2024							15/04/2024						
	Tmin	R	Xác suất mưa	H.gió	Tđộ	Đ.ẩm	T.tiết	Tmax	R	Xác suất mưa	H.gió	Tđộ	Đ.ẩm	T.tiết	Tmin	Tmax	Xác suất mưa	H.gió	Tđộ	T.tiết	Tmin	Tmax	Xác suất mưa	H.gió	Tđộ	T.tiết		
Thanh Hoá	26	0	0	SE	1	91		32	0	0	SE	2	73		26	32	0	SE	3		26	32	0	SE	3			
Yên Định	26	0	0	E	1	91		31	0	0	E	1	78		26	32	0	E	2		26	32	0	E	2			
Quan Hóa	25	0	0	E	1	92		34	0	0	E	1	78		25	35	0	E	2		25	36	0	E	2			
Như Thanh	25	0	0	SE	1	91		33	0	0	SE	2	73		25	34	0	SE	2		25	35	0	SE	2			
Tĩnh Gia	26	0	0	SE	1	91		31	0	0	SE	1	73		26	32	0	SE	2		26	32	0	SE	2			
Tho Xuân	25	0	0	SE	1	92		33	0	0	SE	1	78		25	34	0	SE	3		25	35	0	SE	3			
TP. Sầm Sơn	26	0	0	SE	1	92		31	0	0	SE	1	73		26	32	0	SE	2		26	32	0	SE	2			
Nga Sơn	26	0	0	SE	1	92		31	0	0	SE	1	78		26	32	0	SE	2		26	32	0	SE	2			
Thiệu Hóa	26	0	0	SE	1	92		32	0	0	SE	1	73		26	32	0	SE	3		26	32	0	SE	3			

Đông Sơn	26	0	0	SE	1	92	 SƯƠNG MÙ	32	0	0	SE	1	73	 SƯƠNG MÙ	26	32	0	SE	3		26	32	0	SE	3	
Quảng Xương	26	0	0	SE	2	90	 SƯƠNG MÙ	31	0	0	SE	2	73	 SƯƠNG MÙ	26	32	0	SE	2		26	32	0	SE	2	
TX.Bim Sơn	26	0	0	SE	1	90	 SƯƠNG MÙ	31	0	0	SE	1	78	 SƯƠNG MÙ	26	32	0	SE	2		26	32	0	SE	2	
Hà Trung	26	0	0	SE	1	90	 SƯƠNG MÙ	31	0	0	SE	1	78	 SƯƠNG MÙ	26	32	0	SE	2		26	32	0	SE	2	
Vĩnh Lộc	26	0	0	E	2	91	 SƯƠNG MÙ	31	0	0	E	2	78	 SƯƠNG MÙ	26	32	0	E	3		26	32	0	E	3	
Quan Sơn	25	0	0	E	1	92	 SƯƠNG MÙ	34	0	0	E	1	78	 SƯƠNG MÙ	25	35	0	E	3	 35°	25	36	0	E	3	 35°
Mường Lát	25	0	0	E	1	92	 SƯƠNG MÙ	34	0	0	E	1	78	 SƯƠNG MÙ	25	35	0	E	2	 35°	25	36	0	E	2	 35°
Bá Thước	25	0	0	E	2	91	 SƯƠNG MÙ	34	0	0	E	1	78	 SƯƠNG MÙ	25	35	0	E	2	 35°	25	36	0	E	2	 35°
Lạng Chánh	25	0	0	SE	1	92	 SƯƠNG MÙ	33	0	0	SE	1	78	 SƯƠNG MÙ	25	34	0	SE	3		25	35	0	SE	3	 35°
Như Xuân	25	0	0	SE	1	90	 SƯƠNG MÙ	33	0	0	SE	2	73	 SƯƠNG MÙ	25	34	0	SE	3		25	35	0	SE	3	 35°
Thường Xuân	25	0	0	SE	1	92	 SƯƠNG MÙ	33	0	0	SE	2	73	 SƯƠNG MÙ	25	34	0	SE	3		25	35	0	SE	3	 35°
Nông Cống	26	0	0	SE	2	90	 SƯƠNG MÙ	32	0	0	SE	2	73	 SƯƠNG MÙ	26	32	0	SE	3		26	32	0	SE	3	
Triệu Sơn	25	0	0	SE	1	90	 SƯƠNG MÙ	33	0	0	SE	2	73	 SƯƠNG MÙ	25	34	0	SE	3		25	35	0	SE	3	 35°
Ngọc Lạc	25	0	0	E	1	92	 SƯƠNG MÙ	33	0	0	E	1	78	 SƯƠNG MÙ	25	34	0	E	2		25	35	0	E	2	 35°
Thạch Thành	25	0	0	E	2	90	 SƯƠNG MÙ	33	0	0	E	2	78	 SƯƠNG MÙ	25	34	0	E	3		25	35	0	E	3	 35°
Cẩm Thủy	25	0	0	E	2	90	 SƯƠNG MÙ	33	0	0	E	2	78	 SƯƠNG MÙ	25	34	0	E	3		25	35	0	E	3	 35°
Hoàng Hóa	26	0	0	E	2	90	 SƯƠNG MÙ	31	0	0	E	1	73	 SƯƠNG MÙ	26	32	0	E	2		26	32	0	E	2	
Hậu Lộc	26	0	0	E	2	90	 SƯƠNG MÙ	31	0	0	E	1	73	 SƯƠNG MÙ	26	32	0	E	2		26	32	0	E	2	

Thành phố Thị xã	16/04/2024				17/04/2024				18/04/2024				19/04/2024				20/04/2024				21/04/2024				22/04/2024				Σ Mưa
	Tm	Tx	Xác suất mưa	T.tiết	Tm	Tx	Xác suất mưa	T.tiết	Tm	Tx	Xác suất mưa	T.tiết	Tm	Tx	Xác suất mưa	T.tiết	Tm	Tx	Xác suất mưa	T.tiết	Tm	Tx	Xác suất mưa	T.tiết	Tm	Tx	Xác suất mưa	T.tiết	
Thanh Hoá	26	32	0		26	33	0		26	34	0		26	34	0		25	33	0		25	32	0		25	32	0		0
Yên Định	26	32	0		26	33	0		26	34	0		26	34	0		25	33	0		25	32	0		25	32	0		0
Quan Hóa	25	36	0		25	36	0		25	37	0		25	37	0		24	36	50		24	35	50		24	35	50		10
Như Thanh	25	35	0		25	35	0		25	36	0		25	36	0		24	35	45		24	34	0		24	34	0		6
Tĩnh Gia	26	32	0		26	33	0		26	34	0		26	34	0		25	33	0		25	32	0		25	32	0		0
Tho Xuân	25	35	0		25	35	0		25	36	0		25	36	0		24	35	50		24	34	50		24	34	50		8
Sầm Sơn	26	32	0		26	33	0		26	34	0		26	34	0		25	33	0		25	32	0		25	32	0		0
Nga Sơn	26	32	0		26	33	0		26	34	0		26	34	0		25	33	0		25	32	0		25	32	0		0
Thiệu Hóa	26	32	0		26	33	0		26	34	0		26	34	0		25	33	0		25	32	0		25	32	0		0
Đông Sơn	26	32	0		26	33	0		26	34	0		26	34	0		25	33	0		25	32	0		25	32	0		0
Quảng Xương	26	32	0		26	33	0		26	34	0		26	34	0		25	33	0		25	32	0		25	32	0		0
TX.Bim Sơn	26	32	0		26	33	0		26	34	0		26	34	0		25	33	0		25	32	0		25	32	0		0
Hà Trung	26	32	0		26	33	0		26	34	0		26	34	0		25	33	0		25	32	0		25	32	0		0
Vĩnh Lộc	26	32	0		26	33	0		26	34	0		26	34	0		25	33	0		25	32	0		25	32	0		0
Quan Sơn	25	36	0		25	36	0		25	37	0		25	37	0		24	36	50		24	35	50		24	35	50		10
Mường Lát	25	36	0		25	36	0		25	37	0		25	37	0		24	36	50		24	35	50		24	35	50		10
Bá Thước	25	36	0		25	36	0		25	37	0		25	37	0		24	36	50		24	35	50		24	35	50		10

<b>Làng Chánh</b>	25	35	0		25	35	0		25	36	0		25	36	0		24	35	50		24	34	50		24	34	50		8
<b>Như Xuân</b>	25	35	0		25	35	0		25	36	0		25	36	0		24	35	45		24	34	0		24	34	0		6
<b>Thường Xuân</b>	25	35	0		25	35	0		25	36	0		25	36	0		24	35	50		24	34	50		24	34	50		8
<b>Nông Cống</b>	26	32	0		26	33	0		26	34	0		26	34	0		25	33	0		25	32	0		25	32	0		0
<b>Triệu Sơn</b>	25	35	0		25	35	0		25	36	0		25	36	0		24	35	50		24	34	50		24	34	50		8
<b>Ngọc Lạc</b>	25	35	0		25	35	0		25	36	0		25	36	0		24	35	50		24	34	50		24	34	50		8
<b>Thạch Thành</b>	25	35	0		25	35	0		25	36	0		25	36	0		24	35	50		24	34	50		24	34	50		8
<b>Cẩm Thủy</b>	25	35	0		25	35	0		25	36	0		25	36	0		24	35	50		24	34	50		24	34	50		8
<b>Hoàng Hóa</b>	26	32	0		26	33	0		26	34	0		26	34	0		25	33	0		25	32	0		25	32	0		0
<b>Hậu Lộc</b>	26	32	0		26	33	0		26	34	0		26	34	0		25	33	0		25	32	0		25	32	0		0

Thời gian ban hành bản tin tiếp theo: 15h30 ngày 13/04/2024

Tin phát lúc: 15h30 ngày 12/04/2024

Dự báo viên: Đỗ Thị Thi

Nơi nhận:

- Văn phòng tỉnh ủy tỉnh Thanh Hóa
- Văn phòng UBND tỉnh Thanh Hóa
- Văn phòng thường trực BCH PCTT & TKCN tỉnh Thanh Hóa
- Đài PT&TH tỉnh Thanh Hóa
- Vụ QLDBKTTV
- Lãnh đạo và phòng DBKTTV, Đài KTTV KV Bắc Trung Bộ (đềBC)
- Lãnh đạo Đài KTTV tỉnh Thanh Hóa (đềBC)
- 27 huyện, thị, thành phố trong tỉnh Thanh Hóa
- Lưu tờ DBKT



Nguyễn Văn Minh