

**BẢN TIN DỰ BÁO, CẢNH BÁO THỜI TIẾT ĐIỂM ĐẾN 10 NGÀY TẠI THANH HÓA**

(Từ đêm 19/01/2024 đến ngày 29/01/2024)

**1. Diễn biến các hình thế thời tiết chính ảnh hưởng đến khu vực trong 10 ngày tới**





































































Chịu ảnh hưởng của lưỡi áp cao suy yếu kết hợp với rìa Nam rãnh áp thấp có trục ở khoảng 24-26 độ vĩ Bắc. Khoảng đêm 20, ngày 21/01 không khí lạnh được tăng cường và khoảng ngày 22/01 được tăng cường mạnh thêm.































































































































\* Khả năng tác động đến môi trường, các hoạt động kinh tế xã hội:

- Nhiệt độ giảm thấp có khả năng ảnh hưởng sức khỏe con người, cây trồng và vật nuôi.

**2. Dự báo, cảnh báo thời tiết điểm**

Thành phố Thị xã	Đêm 19/01/2024							Ngày 20/01/2024							21/01/2024					22/01/2024						
	Tmin	R	Xác suất mưa	H.gió	Tđộ	Đ.ẩm	T.tiết	Tmax	R	Xác suất mưa	H.gió	Tđộ	Đ.ẩm	T.tiết	Tmin	Tmax	Xác suất mưa	H.gió	Tđộ	T.tiết	Tmin	Tmax	Xác suất mưa	H.gió	Tđộ	T.tiết
TP. Thanh Hoá	20	0	0	SE	2	91		26	0	0	NE	2	73		18	22	65	NE	2		14	18	60	NE	2	
Yên Định	21	0	0	SE	1	92		26	0	0	NE	1	78		18	22	65	NE	1		14	18	60	NE	1	
Quan Hóa	20	0	0	E	1	92		28	2	50	N	1	78		17	23	65	N	1		13	19	60	N	1	
Như Thanh	20	0	0	SE	1	91		27	0	0	NE	1	78		17	23	65	NE	1		13	19	60	NE	1	
Tĩnh Gia	21	0	0	SE	1	91		26	0	0	NE	1	73		18	22	65	NE	2		14	18	60	NE	2	
Tho Xuân	20	0	0	E	1	92		27	3	50	N	1	92		17	23	65	N	1		13	19	60	N	1	
TP. Sầm Sơn	21	0	0	SE	1	92		26	0	0	NE	1	73		18	22	65	NE	2		14	18	60	NE	2	
Nga Sơn	21	0	0	SE	1	90		26	0	0	NE	1	78		18	21	65	NE	1		14	18	60	NE	1	
Thiệu Hóa	21	0	0	E	1	92		26	0	0	N	1	73		18	22	65	N	1		14	18	60	N	1	
Đông Sơn	21	0	0	SE	1	92		26	0	0	NE	1	73		18	22	65	NE	1		14	18	60	NE	1	

Quảng Xương	21	0	0	SE	2	90		26	0	0	NE	2	73		18	22	65	NE	2		14	18	60	NE	2	
TX. Bim Sơn	21	0	0	SE	1	92		26	2	50	NE	1	78		18	22	65	NE	1		14	18	60	NE	1	
Hà Trung	21	0	0	SE	1	90		26	2	50	NE	1	78		18	22	65	NE	1		14	18	60	NE	1	
Vĩnh Lộc	21	0	0	E	2	91		26	0	0	N	2	78		18	22	65	N	2		14	18	60	N	2	
Quan Sơn	20	0	0	E	1	92		28	2	50	N	1	78		17	23	65	N	1		13	20	60	N	1	
Mường Lát	20	0	0	E	1	92		28	2	50	N	1	78		17	23	65	N	1		13	20	60	N	1	
Bá Thước	20	0	0	E	1	92		27	2	50	N	1	78		17	23	65	N	1		13	19	60	N	1	
Lang Chánh	20	0	0	E	1	92		27	2	50	N	1	78		17	23	65	N	1		13	19	60	N	1	
Như Xuân	20	0	0	SE	1	90		27	0	0	NE	1	78		17	23	65	NE	1		13	19	60	NE	1	
Thường Xuân	21	0	0	SE	1	92		27	3	50	NE	1	78		18	23	65	NE	1		14	19	60	NE	1	
Nông Cống	21	0	0	SE	2	90		26	0	0	NE	2	73		18	22	65	NE	2		14	18	60	NE	2	
Triệu Sơn	21	0	0	E	1	92		26	2	50	N	1	92		18	22	65	N	2		14	18	60	N	2	
Ngọc Lạc	21	0	0	E	1	92		27	2	50	N	1	78		18	23	65	N	1		14	19	60	N	1	
Thạch Thành	20	0	0	E	2	90		27	2	50	N	2	78		17	23	65	N	2		13	19	60	N	2	
Cầm Thủy	20	0	0	E	2	90		27	2	50	N	2	78		17	23	65	N	2		13	19	60	N	2	
Hoàng Hóa	21	0	0	SE	2	90		26	0	0	NE	2	78		18	21	65	NE	2		14	18	60	NE	2	
Hậu Lộc	21	0	0	SE	2	90		26	0	0	NE	2	78		18	21	65	NE	2		14	18	60	NE	2	

Thành phố Thị xã	23/01/2024				24/01/2024				25/01/2024				26/01/2024				27/01/2024				28/01/2024				29/01/2024				Σ Mưa
	Tm	Tx	Xác suất mưa	T.tiết	Tm	Tx	Xác suất mưa	T.tiết	Tm	Tx	Xác suất mưa	T.tiết	Tm	Tx	Xác suất mưa	T.tiết	Tm	Tx	Xác suất mưa	T.tiết	Tm	Tx	Xác suất mưa	T.tiết	Tm	Tx	Xác suất mưa	T.tiết	
Thanh Hoá	11	14	50		10	14	0		10	16	0		11	16	0		13	16	0		14	17	0		14	17	0		10
Yên Định	11	14	50		10	14	0		10	16	0		11	16	0		13	16	0		14	17	0		14	17	0		8
Quan Hóa	10	16	0		9	16	0		9	18	0		10	18	0		12	18	0		13	18	0		13	18	0		15
Như Thanh	11	15	0		10	15	0		10	17	0		11	17	0		12	17	0		13	18	0		13	18	0		10
Tĩnh Gia	11	14	50		10	14	0		10	16	0		11	16	0		13	16	0		14	17	0		14	17	0		13
Tho Xuân	10	15	0		9	15	0		9	17	0		10	17	0		12	17	0		13	18	0		13	18	0		15
Sầm Sơn	11	14	50		10	14	0		10	16	0		11	16	0		13	16	0		14	17	0		14	17	0		11
Nga Sơn	11	14	0		10	14	0		10	16	0		11	16	0		13	16	0		14	17	0		14	17	0		15
Thiệu Hóa	11	14	50		10	14	0		10	16	0		11	16	0		13	16	0		14	17	0		14	17	0		8
Đông Sơn	11	14	50		10	14	0		10	16	0		11	16	0		13	16	0		14	17	0		14	17	0		8
Quảng Xương	11	14	50		10	14	0		10	16	0		11	16	0		13	16	0		14	17	0		14	17	0		15
TX.Bim Sơn	11	14	0		10	14	0		10	16	0		11	16	0		13	16	0		14	17	0		14	17	0		15
Hà Trung	11	14	0		10	14	0		10	16	0		11	16	0		13	16	0		14	17	0		14	17	0		15
Vĩnh Lộc	11	14	50		10	14	0		10	16	0		11	16	0		13	16	0		14	17	0		14	17	0		15
Quan Sơn	10	16	0		9	16	0		9	18	0		10	18	0		12	18	0		13	18	0		13	18	0		15
Mường Lát	10	16	0		9	16	0		9	18	0		10	18	0		12	18	0		13	18	0		13	18	0		15
Bá Thước	10	15	0		9	15	0		9	17	0		10	17	0		12	17	0		13	18	0		13	18	0		15
Lang Chánh	10	15	0		9	15	0		9	17	0		10	17	0		12	17	0		13	18	0		13	18	0		15

Như Xuân	10	15	0		9	15	0		9	17	0		10	17	0		12	17	0		13	18	0		13	18	0		10
Thường Xuân	10	15	0		9	15	0		9	17	0		10	17	0		13	17	0		14	18	0		14	18	0		15
Nông Cống	11	14	50		10	14	0		10	16	0		11	16	0		13	16	0		14	17	0		14	17	0		10
Triệu Sơn	11	14	0		10	14	0		10	16	0		11	16	0		13	16	0		14	17	0		14	17	0		15
Ngọc Lạc	10	15	0		9	15	0		9	17	0		10	17	0		13	17	0		14	18	0		14	18	0		15
Thạch Thành	10	15	0		9	15	0		9	17	0		10	17	0		12	17	0		13	18	0		13	18	0		15
Cẩm Thủy	10	15	0		9	15	0		9	17	0		10	17	0		12	17	0		13	18	0		13	18	0		15
Hoàng Hóa	11	14	0		10	14	0		10	16	0		11	16	0		13	16	0		14	17	0		14	17	0		8
Hậu Lộc	11	14	0		10	14	0		10	16	0		11	16	0		13	16	0		14	17	0		14	17	0		8

Thời gian ban hành bản tin tiếp theo: 15h30 ngày 20/01/2024

Tin phát lúc: 15h30 ngày 19/01/2024

Dự báo viên: Đỗ Thị Huyền

Nơi nhận:

- Văn phòng tỉnh ủy tỉnh Thanh Hóa
- Văn phòng UBND tỉnh Thanh Hóa
- Văn phòng thường trực BCH PCTT & TKCN tỉnh Thanh Hóa
- Đài PT&TH tỉnh Thanh Hóa
- Vụ QLDBKTTV
- Lãnh đạo và phòng DBKTTV, Đài KTTV KV Bắc Trung Bộ (đềBC)
- Lãnh đạo Đài KTTV tỉnh Thanh Hóa (đềBC)
- 27 huyện, thị, thành phố trong tỉnh Thanh Hóa
- Lưu tổ DBKT



Nguyễn Văn Minh