

**BẢN TIN DỰ BÁO, CẢNH BÁO THỜI TIẾT ĐIỂM ĐẾN 10 NGÀY TẠI THANH HÓA**

(Từ đêm 22/09/2023 đến ngày 02/10/2023)

**1. Diễn biến các hình thế thời tiết chính ảnh hưởng đến khu vực trong 10 ngày tới**













































































Chịu ảnh hưởng của rìa Tây Nam lưỡi áp cao lục địa suy yếu. Khoảng ngày 28, 29/9 áp cao lục địa có khả năng được tăng cường trở lại. Dải hội tụ nhiệt đới có trục qua khu vực Trung Bộ và có khả năng xuất hiện xoáy thuận nhiệt trên khu vực Giữa Biển Đông.

\* Khả năng tác động đến môi trường, các hoạt động kinh tế xã hội:

- Mưa dông kèm theo các hiện tượng lốc, sét, mưa đá và gió giật mạnh có thể gây ảnh hưởng đến sản xuất nông nghiệp, làm gãy đổ cây cối, hư hại nhà cửa, các công trình giao thông, cơ sở hạ tầng.

**2. Dự báo, cảnh báo thời tiết điểm**

Thành phố Thị xã	Đêm 22/09/2023							Ngày 23/09/2023							24/09/2023							25/09/2023						
	Tmin	R	Xác suất mưa	H.gió	Tđộ	Đ.ẩm	T.tiết	Tmax	R	Xác suất mưa	H.gió	Tđộ	Đ.ẩm	T.tiết	Tmin	Tmax	Xác suất mưa	H.gió	Tđộ	T.tiết	Tmin	Tmax	Xác suất mưa	H.gió	Tđộ	T.tiết		
Thanh Hoá	27	0	0	NE	2	91		33	0	0	NE	2	76		26	33	0	NE	2		26	33	50	NE	2			
Yên Định	26	0	0	NE	2	91		33	0	0	NE	2	81		26	33	0	NE	1		26	33	0	NE	1			
Quan Hóa	26	0	0	N	2	92		35	0	0	N	1	81		25	35	0	N	1		25	34	0	N	1			
Như Thanh	26	0	0	NE	2	91		34	0	0	NE	2	81		25	34	0	NE	1		25	34	0	NE	1			
Tĩnh Gia	27	0	0	NE	2	91		33	0	0	NE	2	76		26	33	0	NE	1		26	33	50	NE	1			
Tho Xuân	26	0	0	N	2	95		34	0	0	N	2	81		25	34	0	N	1		25	34	0	N	1			
TP. Sầm Sơn	28	0	0	NE	2	95		33	0	0	NE	2	82		26	33	0	NE	1		26	33	50	NE	1			
Nga Sơn	27	0	0	NE	2	95		33	0	0	NE	2	81		26	33	0	NE	1		26	33	50	NE	1			

Thiệu Hóa	27	0	0	N	2	95		33	0	0	N	2	76		26	33	0	N	1		26	33	0	N	1	
Đông Sơn	27	0	0	NE	2	95		33	0	0	NE	2	79		26	33	0	NE	2		26	33	0	NE	2	
Quảng Xương	27	0	0	NE	2	95		33	0	0	NE	2	81		26	33	0	NE	2		26	33	50	NE	2	
TX.Bim Sơn	27	0	0	NE	2	92		33	0	0	NE	2	81		26	33	0	NE	1		26	33	0	NE	1	
Hà Trung	27	0	0	NE	2	95		33	0	0	NE	2	81		26	33	0	NE	1		26	33	0	NE	1	
Vĩnh Lộc	26	0	0	N	2	91		33	0	0	N	2	81		26	33	0	N	2		26	33	0	N	2	
Quan Sơn	26	0	0	N	2	92		35	0	0	N	2	81		25	35	0	N	1		25	34	0	N	1	
Mường Lát	26	0	0	N	2	93		35	0	0	N	2	81		25	35	0	N	1		25	34	0	N	1	
Bá Thước	26	0	0	N	2	94		35	0	0	N	2	81		25	34	0	N	1		25	34	0	N	1	
Lang Chánh	26	0	0	N	2	92		34	0	0	N	2	81		25	34	0	N	1		25	34	0	N	1	
Như Xuân	26	0	0	NE	2	95		34	0	0	NE	2	81		25	34	0	NE	1		25	34	0	NE	1	
Thường Xuân	26	0	0	N	2	93		34	0	0	N	1	81		25	34	0	N	1		25	34	0	N	1	
Nông Cống	27	0	0	NE	2	95		33	0	0	NE	2	76		26	33	0	NE	2		26	33	0	NE	2	
Triệu Sơn	27	0	0	N	2	95		33	0	0	N	2	80		26	33	0	N	1		26	33	0	N	1	
Ngọc Lạc	26	0	0	N	2	76		34	0	0	N	2	81		25	34	0	N	1		25	34	0	N	1	
Thạch Thành	26	0	0	NE	2	76		34	0	0	NE	2	81		25	34	0	NE	2		25	34	0	NE	2	
Cẩm Thủy	26	0	0	N	2	76		34	0	0	N	2	81		25	34	0	N	2		25	34	0	N	2	
Hoàng Hóa	27	0	0	NE	2	95		33	0	0	NE	2	78		26	33	0	NE	2		26	33	50	NE	2	
Hậu Lộc	27	0	0	NE	2	95		33	0	0	NE	2	76		26	33	0	NE	2		26	33	50	NE	2	

Thành phố Thị xã	26/09/2023				27/09/2023				28/09/2023				29/09/2023				30/09/2023				01/10/2023				02/10/2023				Σ Mưa
	Tm	Tx	Xác suất mưa	T.tiết	Tm	Tx	Xác suất mưa	T.tiết	Tm	Tx	Xác suất mưa	T.tiết	Tm	Tx	Xác suất mưa	T.tiết	Tm	Tx	Xác suất mưa	T.tiết	Tm	Tx	Xác suất mưa	T.tiết	Tm	Tx	Xác suất mưa	T.tiết	
Thanh Hoá	26	31	0		26	31	50		26	31	50		26	30	55		25	29	55		24	29	55		24	30	0		80
Yên Định	26	31	50		26	31	0		26	31	0		26	30	55		25	29	55		24	29	55		24	30	0		80
Quan Hóa	25	32	50		25	32	0		25	32	50		25	31	0		24	30	0		23	30	55		23	31	0		50
Như Thanh	25	31	0		25	31	0		25	31	0		25	30	55		24	29	55		23	29	55		23	30	0		90
Tĩnh Gia	26	32	0		26	32	50		26	32	0		26	31	50		25	29	50		24	29	55		24	31	0		100
Tho Xuân	25	31	50		25	31	0		25	31	0		25	30	55		24	30	55		23	30	55		23	30	0		90
Sầm Sơn	26	32	0		26	32	50		26	32	50		26	31	55		25	29	55		24	29	55		24	31	0		80
Nga Sơn	26	31	0		26	31	0		26	31	0		26	30	0		25	29	0		24	29	55		24	30	0		70
Thiệu Hóa	26	31	0		26	31	50		26	31	50		26	30	55		25	29	55		24	29	55		24	30	0		80
Đông Sơn	26	31	0		26	31	50		26	31	50		26	30	55		25	29	55		24	29	55		24	30	0		80
Quảng Xương	26	31	0		26	31	50		26	31	0		26	31	50		25	30	50		24	30	55		24	31	0		90
TX.Bim Sơn	26	31	0		26	31	0		26	31	0		26	30	0		25	29	0		24	29	55		24	30	0		70
Hà Trung	26	31	0		26	31	0		26	31	0		26	30	0		25	29	0		24	29	55		24	30	0		70
Vinh Lộc	26	31	0		26	31	0		26	31	0		26	30	55		25	29	55		24	29	55		24	30	0		80
Quan Sơn	25	32	0		25	32	0		25	32	0		25	31	60		24	30	60		23	30	55		23	31	0		50
Mường Lát	25	32	0		25	32	0		25	32	0		25	31	60		24	30	60		23	30	55		23	31	0		50

<b>Bá Thước</b>	25	32	0		25	32	0		25	32	0		25	31	0		24	30	0		23	30	55		23	31	0		60
<b>Làng Chánh</b>	25	32	50		25	32	0		25	32	0		25	30	0		24	30	0		23	30	55		23	30	0		70
<b>Như Xuân</b>	25	32	0		25	32	0		25	32	0		25	30	55		24	30	55		23	30	55		23	30	0		90
<b>Thường Xuân</b>	25	32	50		25	32	0		25	32	0		25	30	55		24	30	55		23	30	55		23	30	0		90
<b>Nông Cống</b>	26	31	0		26	31	50		26	31	50		26	30	55		25	29	55		24	29	55		24	30	0		90
<b>Triệu Sơn</b>	26	31	0		26	31	0		26	31	0		26	30	55		25	29	55		24	29	55		24	30	0		90
<b>Ngọc Lạc</b>	25	32	0		25	32	0		25	32	0		25	30	55		24	30	55		23	30	55		23	30	0		70
<b>Thạch Thành</b>	25	32	0		25	32	0		25	32	0		25	30	0		24	30	0		23	30	55		23	30	0		70
<b>Cầm Thủy</b>	25	32	0		25	32	0		25	32	0		25	30	0		24	30	0		23	30	55		23	30	0		70
<b>Hoàng Hóa</b>	26	31	0		26	31	0		26	31	0		26	30	55		25	29	55		24	29	55		24	30	0		80
<b>Hậu Lộc</b>	26	31	0		26	31	0		26	31	0		26	30	55		25	29	55		24	29	55		24	30	0		70

Thời gian ban hành bản tin tiếp theo: 15h30 ngày 23/09/2023

Tin phát lúc: 15h30 ngày 22/09/2023

Dự báo viên: Bùi Xuân Tuyền

Nơi nhận:

- Văn phòng tỉnh ủy tỉnh Thanh Hóa
- Văn phòng UBND tỉnh Thanh Hóa
- Văn phòng thường trực BCH PCTT & TKCN tỉnh Thanh Hóa
- Đài PT&TH tỉnh Thanh Hóa
- Vụ QLDBKTTV
- Lãnh đạo và phòng DBKTTV, Đài KTTV KV Bắc Trung Bộ (đêBC)
- Lãnh đạo Đài KTTV tỉnh Thanh Hóa (đêBC)
- 27 huyện, thị, thành phố trong tỉnh Thanh Hóa
- Lưu tổ DBKT

