

BẢN TIN DỰ BÁO, CẢNH BÁO THỜI TIẾT ĐIỂM ĐẾN 10 NGÀY TẠI THANH HÓA

(Từ đêm 15/08/2023 đến ngày 25/08/2023)

1. Diễn biến các hình thế thời tiết chính ảnh hưởng đến khu vực trong 10 ngày tới









































































Rãnh áp thấp có trục qua khu vực Bắc Bộ kết hợp với hội tụ gió trên cao hoạt động yếu dần, khoảng từ ngày 18-19/8 hoạt động mạnh trở lại. Trên cao, áp cao cận nhiệt đới nâng trục lên phía bắc, tăng cường và lấn về phía Tây sau suy yếu.

* Khả năng tác động đến môi trường, các hoạt động kinh tế xã hội:

- Mưa dông kèm theo các hiện tượng lốc, sét, mưa đá và gió giật mạnh có thể gây ảnh hưởng đến sản xuất nông nghiệp, làm gãy đổ cây cối, hư hại nhà cửa, các công trình giao thông, cơ sở hạ tầng.

2. Dự báo, cảnh báo thời tiết điểm

Thành phố Thị xã	Đêm 15/08/2023							Ngày 16/08/2023							17/08/2023							18/08/2023						
	Tmin	R	Xác suất mưa	H.gió	Tđộ	Đ.ẩm	T.tiết	Tmax	R	Xác suất mưa	H.gió	Tđộ	Đ.ẩm	T.tiết	Tmin	Tmax	Xác suất mưa	H.gió	Tđộ	T.tiết	Tmin	Tmax	Xác suất mưa	H.gió	Tđộ	T.tiết		
Thanh Hoá	26	5	55	SW	2	91		32	0	0	SW	2	91		27	32	0	SW	2		27	31	0	SW	2			
Yên Định	26	5	55	SW	2	90		32	5	60	SW	2	78		27	32	0	SW	2		27	31	55	W	1			
Quan Hóa	25	10	60	W	2	91		34	10	60	W	1	74		26	34	55	W	1		26	32	55	W	1			
Như Thanh	26	8	55	SW	2	91		33	8	60	SW	2	91		26	33	55	W	1		26	31	55	W	1			
Tĩnh Gia	26	8	55	SW	2	91		32	0	0	SW	2	91		27	32	0	W	1		27	32	0	W	1			
Tho Xuân	25	5	50	SW	2	91		33	5	55	SW	2	78		26	33	55	SW	1		26	31	55	SW	1			
TP. Sầm Sơn	27	5	50	SW	2	91		32	0	0	SW	2	78		27	32	0	W	1		27	30	0	W	1			
Nga Sơn	26	8	60	SW	2	91		32	0	0	SW	2	91		27	32	55	SW	2		27	30	55	W	1			
Thiệu Hóa	26	5	55	SW	2	90		32	5	60	SW	2	78		27	32	0	W	1		27	31	0	W	1			

Đông Sơn	26	5	55	SW	2	91		32	5	60	SW	2	78		27	32	0	SW	2		27	31	0	SW	2	
Quảng Xương	26	8	55	SW	2	91		32	0	0	SW	2	78		27	32	0	SW	2		27	30	0	SW	2	
TX.Bim Sơn	26	8	60	SW	2	91		32	0	0	SW	2	78		27	32	0	SW	2		27	30	55	W	1	
Hà Trung	26	8	60	SW	2	91		32	0	0	SW	2	78		27	32	0	SW	2		27	30	55	W	1	
Vĩnh Lộc	26	5	55	SW	2	91		32	0	0	SW	2	91		27	32	0	SW	2		27	31	55	SW	2	
Quan Sơn	25	10	60	W	2	91		34	10	60	W	2	76		26	34	55	W	1		26	32	55	W	1	
Mường Lát	25	10	60	W	2	91		34	10	60	W	2	76		26	34	55	W	1		26	32	55	W	1	
Bá Thước	25	10	60	W	2	91		34	10	60	W	2	76		26	34	55	W	1		26	31	55	W	1	
Lang Chánh	25	5	50	W	2	91		33	0	0	W	2	76		26	33	55	W	1		26	31	55	W	1	
Như Xuân	26	8	55	SW	2	91		33	8	60	SW	1	74		26	33	55	SW	1		26	31	55	SW	1	
Thường Xuân	25	5	50	SW	2	91		33	0	0	SW	1	74		26	33	55	SW	1		26	31	55	SW	1	
Nông Cống	26	5	55	SW	2	90		32	5	60	SW	2	91		27	32	0	SW	2		27	30	0	SW	2	
Triệu Sơn	26	5	55	SW	2	91		32	0	0	SW	2	91		27	32	0	SW	2		27	31	55	SW	1	
Ngọc Lạc	25	5	50	W	2	91		33	0	0	W	2	76		26	33	55	W	1		26	31	55	W	1	
Thạch Thành	25	5	50	W	2	91		33	0	0	W	2	76		26	33	55	W	2		26	31	55	W	2	
Cẩm Thủy	25	5	50	W	2	91		33	0	0	W	2	76		26	33	55	W	2		26	31	55	W	2	
Hoàng Hóa	26	8	60	SW	2	91		32	0	0	SW	2	78		27	32	0	SW	2		27	30	0	SW	2	
Hậu Lộc	26	8	60	SW	2	91		32	0	0	SW	2	78		27	32	0	SW	2		27	30	0	SW	2	

Thành phố Thị xã	19/08/2023				20/08/2023				21/08/2023				22/08/2023				23/08/2023				24/08/2023				25/08/2023				Σ Mưa				
	Tm	Tx	Xác suất mưa	T.tiết	Tm	Tx	Xác suất mưa	T.tiết	Tm	Tx	Xác suất mưa	T.tiết	Tm	Tx	Xác suất mưa	T.tiết	Tm	Tx	Xác suất mưa	T.tiết	Tm	Tx	Xác suất mưa	T.tiết	Tm	Tx	Xác suất mưa	T.tiết					
Thanh Hoá	26	29	75		25	29	0		25	29	0		25	30	0		26	31	0		26	31	0		26	31	0		26	31	0		50
Yên Định	26	29	0		25	29	75		25	29	55		25	30	0		26	31	0		26	31	0		26	31	0		26	31	0		60
Quan Hóa	25	30	85		24	30	85		24	30	55		24	31	55		25	32	55		25	32	55		25	32	55		25	32	55		80
Như Thanh	25	29	85		24	29	85		24	29	55		24	30	55		25	31	55		25	31	55		25	31	55		25	31	55		70
Tĩnh Gia	26	30	0		26	30	80		26	30	0		26	31	0		26	32	0		26	32	0		26	32	0		26	32	0		50
Tho Xuân	25	29	85		24	29	85		24	29	55		24	30	55		25	31	0		25	31	0		25	31	0		25	31	0		70
Sầm Sơn	26	28	0		26	28	0		26	28	0		26	29	0		26	30	0		26	30	0		26	30	0		26	30	0		50
Nga Sơn	26	28	75		25	28	75		25	28	0		25	29	50		26	30	0		26	30	0		26	30	0		26	30	0		60
Thiệu Hóa	26	29	75		25	29	75		25	29	0		25	30	0		26	31	0		26	31	0		26	31	0		26	31	0		50
Đông Sơn	26	29	75		25	29	75		25	29	0		25	30	0		26	31	0		26	31	0		26	31	0		26	31	0		50
Quảng Xương	26	28	80		26	28	0		26	28	0		26	29	0		26	30	0		26	30	0		26	30	0		26	30	0		50
TX.Bim Sơn	26	28	0		25	28	75		25	28	0		25	29	50		26	30	0		26	30	0		26	30	0		26	30	0		60
Hà Trung	26	28	75		25	28	75		25	28	0		25	29	50		26	30	0		26	30	0		26	30	0		26	30	0		60
Vĩnh Lộc	26	29	75		25	29	75		25	29	55		25	30	50		26	31	0		26	31	0		26	31	0		26	31	0		60
Quan Sơn	25	30	85		24	30	85		24	30	55		24	31	55		25	32	55		25	32	55		25	32	55		25	32	55		80
Mường Lát	25	30	85		24	30	85		24	30	55		24	31	55		25	32	0		25	32	0		25	32	0		25	32	0		80
Bá Thước	25	29	85		24	29	85		24	29	55		24	30	55		25	31	55		25	31	55		25	31	55		25	31	55		80

Lang Chánh	25	29	85		24	29	85		24	29	55		24	30	55		25	31	55		25	31	55		25	31	55		70
Như Xuân	25	29	85		24	29	85		24	29	55		24	30	55		25	31	55		25	31	55		25	31	55		70
Thường Xuân	25	29	85		24	29	85		24	29	55		24	30	55		25	31	55		25	31	55		25	31	55		70
Nông Cống	26	28	0		25	28	75		25	28	0		25	29	0		26	30	0		26	30	0		26	30	0		50
Triệu Sơn	26	29	75		25	29	75		25	29	55		25	30	0		26	31	0		26	31	0		26	31	0		60
Ngọc Lạc	25	29	85		24	29	85		24	29	55		24	30	55		25	31	55		25	31	55		25	31	55		70
Thạch Thành	25	29	85		24	29	85		24	29	55		24	30	55		25	31	55		25	31	55		25	31	55		70
Cẩm Thủy	25	29	85		24	29	85		24	29	55		24	30	55		25	31	0		25	31	0		25	31	0		70
Hoàng Hóa	26	28	75		26	28	0		26	28	0		26	29	0		26	30	0		26	30	0		26	30	0		60
Hậu Lộc	26	28	0		26	28	0		26	28	0		26	29	0		26	30	0		26	30	0		26	30	0		60

Thời gian ban hành bản tin tiếp theo: 15h30 ngày 16/08/2023

Tin phát lúc: 15h30 ngày 15/08/2023

Dự báo viên: Lữ Thị Thu Trang

Nơi nhận:

- Văn phòng tỉnh ủy tỉnh Thanh Hóa
- Văn phòng UBND tỉnh Thanh Hóa
- Văn phòng thường trực BCH PCTT & TKCN tỉnh Thanh Hóa
- Đài PT&TH tỉnh Thanh Hóa
- Vụ QLDBKTTV
- Lãnh đạo và phòng DBKTTV, Đài KTTV KV Bắc Trung Bộ (đềBC)
- Lãnh đạo Đài KTTV tỉnh Thanh Hóa (đềBC)
- 27 huyện, thị, thành phố trong tỉnh Thanh Hóa
- Lưu tờ DBKT



Nguyễn Văn Minh