

**BẢN TIN DỰ BÁO, CẢNH BÁO THỜI TIẾT ĐIỂM ĐẾN 10 NGÀY TẠI THANH HÓA**

(Từ đêm 26/05/2023 đến ngày 05/06/2023)

**1. Diễn biến các hình thái thời tiết chính ảnh hưởng đến khu vực trong 10 ngày tới**













































































' Từ đêm 26 chịu ảnh hưởng rìa phía bắc dải hội tụ nhiệt đới kết hợp với vùng hội tụ gió ở bắc Bộ, từ đêm 27/5 hội tụ gió hoạt động yếu dần, từ đêm 18 Dải hội tụ nhiệt đới có xu hướng nâng trục dần lên phía Bắc, sau hoạt động yếu dần. Từ khoảng ngày 01/6 có khả năng thiết lập rãnh áp thấp có trục qua khu vực Bắc Bộ.

\* Khả năng tác động đến môi trường, các hoạt động kinh tế xã hội:

- Mưa dông kèm theo các hiện tượng lốc, sét, mưa đá và gió giật mạnh có thể gây ảnh hưởng đến sản xuất nông nghiệp, làm gãy đổ cây cối, hư hại nhà cửa, các công trình giao thông, cơ sở hạ tầng.

**2. Dự báo, cảnh báo thời tiết điểm**

Thành phố Thị xã	Đêm 26/05/2023							Ngày 27/05/2023							28/05/2023							29/05/2023						
	Tmin	R	Xác suất mưa	H.gió	Tđộ	Đ.ẩm	T.tiết	Tmax	R	Xác suất mưa	H.gió	Tđộ	Đ.ẩm	T.tiết	Tmin	Tmax	Xác suất mưa	H.gió	Tđộ	T.tiết	Tmin	Tmax	Xác suất mưa	H.gió	Tđộ	T.tiết		
Thanh Hoá	26	0	0	SE	3	83		33	0	0	SE	3	83		26	33	0	SE	3		26	33	0	SE	3			
Yên Định	26	10	80	SE	2	84		33	0	0	SE	2	84		26	33	0	SE	3		26	33	0	SE	2			
Quan Hóa	24	20	90	ESE	2	83		35	10	90	ESE	2	83		25	35	80	ESE	2		25	35	0	ESE	2			
Như Thanh	25	10	90	SE	2	84		34	0	0	SE	2	84		25	34	0	SE	3		25	34	0	SE	2			
Tĩnh Gia	27	0	0	SE	3	83		33	0	0	SE	3	84		26	33	0	SE	3		26	33	0	SE	3			
Tho Xuân	25	15	90	SE	2	84		34	10	90	ESE	2	83		25	34	0	SE	3		25	34	0	SE	2			
TP. Sầm Sơn	28	0	0	SE	3	83		33	0	0	SE	3	83		26	33	0	SE	3		26	33	0	SE	3			
Nga Sơn	26	0	0	SE	3	83		33	0	0	SE	3	83		26	33	0	SE	3		26	33	0	SE	3			

Thiệu Hóa	26	0	0	SE	3	83		33	0	0	SE	3	83		26	33	0	SE	3		26	33	0	SE	3	
Đông Sơn	26	0	0	SE	3	83		33	0	0	SE	3	83		26	33	0	SE	3		26	33	0	SE	3	
Quảng Xương	26	0	0	SE	3	83		33	0	0	SE	3	83		26	33	0	SE	3		26	33	0	SE	3	
TX.Bim Sơn	26	0	0	SE	3	83		33	0	0	SE	3	83		26	33	0	SE	3		26	33	0	SE	3	
Hà Trung	26	0	0	SE	3	83		33	0	0	SE	3	83		26	33	0	SE	3		26	33	0	SE	3	
Vĩnh Lộc	26	10	90	SE	3	84		33	0	0	SE	3	84		26	33	0	SE	3		26	33	0	SE	3	
Quan Sơn	25	20	90	ESE	2	83		35	10	80	ESE	2	83		25	35	75	ESE	2		25	35	0	ESE	2	
Mường Lát	25	20	90	ESE	2	83		35	10	90	ESE	2	83		25	35	75	ESE	2		25	35	0	ESE	2	
Bá Thước	25	20	90	ESE	2	83		34	10	75	ESE	2	83		25	34	75	ESE	2		25	34	0	ESE	2	
Lang Chánh	25	20	90	SE	2	84		34	10	75	SE	2	84		25	34	75	SE	2		25	34	0	SE	2	
Như Xuân	25	10	90	SE	2	84		34	0	0	SE	2	84		25	34	60	SE	2		25	34	0	SE	2	
Thường Xuân	25	15	90	SE	2	84		34	5	70	SE	2	84		25	34	70	SE	2		25	34	0	SE	2	
Nông Cống	26	0	0	SE	3	83		33	0	0	SE	3	83		26	33	0	SE	3		26	33	0	SE	3	
Triệu Sơn	26	0	0	SE	3	83		33	0	0	SE	2	84		26	33	0	SE	2		26	33	0	SE	2	
Ngọc Lạc	25	20	90	SE	2	84		34	5	60	SE	2	84		25	34	70	SE	2		25	34	0	SE	2	
Thạch Thành	25	15	90	N	2	84		34	5	60	N	2	84		25	34	70	N	2		25	34	0	N	2	
Cẩm Thủy	25	15	90	N	2	84		34	5	60	N	2	84		25	34	70	N	2		25	34	0	N	2	
Hoàng Hóa	26	5	80	SE	3	83		33	0	0	SE	3	83		26	33	0	SE	3		26	33	0	SE	3	
Hậu Lộc	26	5	80	SE	3	83		33	0	0	SE	3	83		26	33	0	SE	3		26	33	0	SE	3	

Thành phố Thị xã	30/05/2023				31/05/2023				01/06/2023				02/06/2023				03/06/2023				04/06/2023				05/06/2023				Σ Mưa
	Tm	Tx	Xác suất mưa	T.tiết	Tm	Tx	Xác suất mưa	T.tiết	Tm	Tx	Xác suất mưa	T.tiết	Tm	Tx	Xác suất mưa	T.tiết	Tm	Tx	Xác suất mưa	T.tiết	Tm	Tx	Xác suất mưa	T.tiết	Tm	Tx	Xác suất mưa	T.tiết	
Thanh Hoá	27	33	0		27	34	0		27	33	60		26	32	60		26	32	60		26	32	0		26	32	60		20
Yên Định	27	33	0		27	34	0		27	33	60		26	32	60		26	32	60		26	32	60		26	32	60		40
Quan Hóa	26	35	0		26	36	0		26	35	70		25	34	70		25	34	70		25	34	70		25	34	70		60
Như Thanh	26	34	0		26	34	0		26	34	0		25	33	70		25	33	0		25	33	70		25	33	0		50
Tĩnh Gia	27	33	0		27	34	0		27	33	0		26	32	0		26	32	60		26	32	60		26	32	0		20
Tho Xuân	26	34	0		26	35	0		26	34	0		25	33	70		25	33	70		25	33	0		25	33	0		50
Sầm Sơn	27	33	0		27	34	0		27	33	0		27	32	0		27	32	60		27	32	60		27	32	0		20
Nga Sơn	27	33	0		27	34	0		27	33	60		26	32	60		26	32	60		26	32	0		26	32	60		30
Thiệu Hóa	27	33	0		27	34	0		27	33	60		26	32	60		26	32	60		26	32	0		26	32	60		20
Đông Sơn	27	33	0		27	34	0		27	33	60		26	32	60		26	32	60		26	32	0		26	32	60		20
Quảng Xương	27	33	0		27	34	0		27	33	0		26	32	0		26	32	0		26	32	0		26	32	0		25
TX.Bim Sơn	27	33	0		27	34	0		27	33	60		26	32	60		26	32	60		26	32	0		26	32	60		30
Hà Trung	27	33	0		27	34	0		27	33	60		26	32	60		26	32	60		26	32	0		26	32	60		30
Vinh Lộc	27	33	0		27	34	0		27	33	60		26	32	60		26	32	60		26	32	0		26	32	60		30
Quan Sơn	26	35	0		26	36	0		26	35	70		25	34	70		25	34	70		25	34	0		25	34	70		60
Mường Lát	26	35	0		26	36	0		26	35	70		25	34	70		25	34	70		25	34	0		25	34	70		60

<b>Bá Thước</b>	26	34	0		26	36	0		26	35	70		25	34	70		25	34	70		25	34	0		25	34	70		60
<b>Làng Chánh</b>	26	34	0		26	35	0		26	34	0		25	33	0		25	33	0		25	33	0		25	33	0		50
<b>Như Xuân</b>	26	34	0		26	35	0		26	34	0		25	33	0		25	33	0		25	33	0		25	33	0		30
<b>Thường Xuân</b>	26	34	0		26	35	0		26	34	0		25	33	0		25	33	0		25	33	0		25	33	0		50
<b>Nông Công</b>	27	33	0		27	34	0		27	33	60		26	32	60		26	32	60		26	32	0		26	32	60		20
<b>Triệu Sơn</b>	27	33	0		27	34	0		27	33	60		26	32	60		26	32	60		26	32	0		26	32	60		40
<b>Ngọc Lạc</b>	26	34	0		26	35	0		26	34	0		25	33	0		25	33	0		25	33	0		25	33	0		50
<b>Thạch Thành</b>	26	34	0		26	35	0		26	34	0		25	33	0		25	33	0		25	33	0		25	33	0		50
<b>Cẩm Thủy</b>	26	34	0		26	35	0		26	34	0		25	33	0		25	33	0		25	33	0		25	33	0		50
<b>Hoàng Hóa</b>	27	33	0		27	34	0		27	33	60		27	32	60		27	32	60		27	32	0		27	32	60		20
<b>Hậu Lộc</b>	27	33	0		27	34	0		27	33	60		27	32	60		27	32	60		27	32	0		27	32	60		20

Thời gian ban hành bản tin tiếp theo: 15h30 ngày 27/05/2023

Tin phát lúc: 15h30 ngày 26/05/2023

Dự báo viên: Lữ Thị Thu Trang

Nơi nhận:

- Văn phòng tỉnh ủy tỉnh Thanh Hóa
- Văn phòng UBND tỉnh Thanh Hóa
- Văn phòng thường trực BCH PCTT &TKCN tỉnh Thanh Hóa
- Đài PT&TH tỉnh Thanh Hóa
- Vụ QLDBKTTV
- Lãnh đạo và phòng DBKTTV, Đài KTTV KV Bắc Trung Bộ (đêBC)
- Lãnh đạo Đài KTTV tỉnh Thanh Hóa (đêBC)
- 27 huyện, thị, thành phố trong tỉnh Thanh Hóa
- Lưu DBKT

KT. GIÁM ĐỐC  
PHÓ GIÁM ĐỐC



Trịnh Thế Thành