

**BẢN TIN DỰ BÁO, CẢNH BÁO THỜI TIẾT ĐIỂM ĐẾN 10 NGÀY TẠI THANH HÓA**

(Từ đêm 16/05/2023 đến ngày 26/05/2023)

**1. Diễn biến các hình thái thời tiết chính ảnh hưởng đến khu vực trong 10 ngày tới**

Chủ yếu chịu ảnh hưởng của vùng áp thấp nóng phía Tây phát triển và mở rộng dần về phía Đông Nam. Khoảng ngày 21-22/5, hình thành rãnh áp thấp có trục ở khoảng 24-27 độ Vĩ Bắc nối với vùng áp thấp nóng phía Tây. Khoảng 2-3 ngày cuối rãnh áp thấp này có khả năng bị nén và đẩy dần xuống phía Nam.













































































\* Khả năng tác động đến môi trường, các hoạt động kinh tế xã hội:

- Nắng nóng ảnh hưởng tới sức khỏe người dân và làm tăng nguy cơ xảy ra cháy nổ và hỏa hoạn.

- Mưa dông kèm theo các hiện tượng lốc, sét, mưa đá và gió giật mạnh có thể gây ảnh hưởng đến sản xuất nông nghiệp, làm gãy đổ cây cối, hư hại nhà cửa, các công trình giao thông, cơ sở hạ tầng.

**2. Dự báo, cảnh báo thời tiết điểm**

Thành phố Thị xã	Đêm 16/05/2023							Ngày 17/05/2023							18/05/2023							19/05/2023						
	Tmin	R	Xác suất mưa	H.gió	Tđộ	Đ.ẩm	T.tiết	Tmax	R	Xác suất mưa	H.gió	Tđộ	Đ.ẩm	T.tiết	Tmin	Tmax	Xác suất mưa	H.gió	Tđộ	T.tiết	Tmin	Tmax	Xác suất mưa	H.gió	Tđộ	T.tiết		
Thanh Hoá	26	0	0	SE	3	88		36	0	0	SE	3	83		27	36	0	SE	3		27	34	0	SE	3			
Yên Định	26	0	0	SW	2	90		36	0	0	SW	2	84		27	36	0	SW	2		27	34	0	SW	2			
Quan Hóa	25	0	0	SSW	2	90		38	0	0	SSW	2	83		26	38	0	SSW	2		26	37	0	SSW	2			
Như Thanh	25	0	0	SW	2	90		37	0	0	SW	2	84		26	37	0	SW	2		26	36	0	SW	2			
Tĩnh Gia	26	0	0	SW	3	90		38	0	0	SW	3	84		27	38	0	SW	3		27	35	0	SW	3			
Tho Xuân	25	0	0	SW	2	90		37	0	0	SW	2	84		26	37	0	SW	2		26	36	0	SW	2			
TP. Sầm Sơn	27	0	0	SE	3	90		35	0	0	SE	3	84		27	35	0	SE	3		27	34	0	SE	3			
Nga Sơn	26	0	0	SE	2	90		35	0	0	SE	3	83		27	35	0	SE	3		27	34	0	SE	3			

Thiệu Hóa	26	0	0	SE	3	88		36	0	0	SE	3	83		27	36	0	SE	3		27	34	0	SE	3	
Đông Sơn	26	0	0	SE	3	88		36	0	0	SE	3	83		27	36	0	SE	3		27	34	0	SE	3	
Quảng Xương	26	0	0	SW	3	90		38	0	0	SW	3	84		27	38	0	SW	3		27	35	0	SW	3	
TX.Bim Sơn	26	0	0	SE	2	90		35	0	0	SE	3	83		27	35	0	SE	3		27	34	0	SE	3	
Hà Trung	26	0	0	SE	2	90		35	0	0	SE	3	83		27	35	0	SE	3		27	34	0	SE	3	
Vĩnh Lộc	26	0	0	SW	2	90		36	0	0	SW	3	84		27	36	0	SW	3		27	34	0	SW	3	
Quan Sơn	25	5	55	SSW	2	90		38	0	0	SSW	2	83		26	38	0	SSW	2		26	37	0	SSW	2	
Mường Lát	25	5	55	SSW	2	90		38	0	0	SSW	2	83		26	38	0	SSW	2		26	37	0	SSW	2	
Bá Thước	25	5	55	SSW	2	90		38	0	0	SSW	2	83		26	38	0	SSW	2		26	37	0	SSW	2	
Lạng Chánh	25	0	0	SW	2	90		37	0	0	SW	2	84		26	37	0	SW	2		26	36	0	SW	2	
Như Xuân	25	0	0	SW	2	90		37	0	0	SW	2	84		26	37	0	SW	2		26	36	0	SW	2	
Thường Xuân	25	0	0	SW	2	90		37	0	0	SW	2	84		26	37	0	SW	2		26	36	0	SW	2	
Nông Cống	26	0	0	SE	3	88		36	0	0	SE	3	83		27	36	0	SE	3		27	34	0	SE	3	
Triệu Sơn	25	0	0	SW	2	90		36	0	0	SW	2	84		26	36	0	SW	2		26	34	0	SW	2	
Ngọc Lạc	25	0	0	SW	2	90		37	0	0	SW	2	84		26	37	0	SW	2		26	36	0	SW	2	
Thạch Thành	25	0	0	SW	2	90		37	0	0	SW	2	84		26	37	0	SW	2		26	36	0	SW	2	
Cẩm Thủy	25	0	0	SW	2	90		37	0	0	SW	2	84		26	37	0	SW	2		26	36	0	SW	2	
Hoàng Hóa	26	0	0	SE	3	90		35	0	0	SE	3	83		27	35	0	SE	3		27	34	0	SE	3	
Hậu Lộc	26	0	0	SE	2	90		35	0	0	SE	3	83		27	35	0	SE	3		27	34	0	SE	3	

Thành phố Thị xã	20/05/2023				21/05/2023				22/05/2023				23/05/2023				24/05/2023				25/05/2023				26/05/2023				Σ Mưa
	Tm	Tx	Xác suất mưa	T.tiết	Tm	Tx	Xác suất mưa	T.tiết	Tm	Tx	Xác suất mưa	T.tiết	Tm	Tx	Xác suất mưa	T.tiết	Tm	Tx	Xác suất mưa	T.tiết	Tm	Tx	Xác suất mưa	T.tiết	Tm	Tx	Xác suất mưa	T.tiết	
Thanh Hoá	26	35	0		27	35	0		27	35	0		25	32	0		24	30	55		24	32	0		24	33	0		30
Yên Định	26	35	0		27	35	0		27	35	0		25	32	0		24	30	65		24	32	30		24	33	30		35
Quan Hóa	25	38	0		26	39	0		26	39	0		24	35	75		23	33	75		23	35	40		23	36	40		55
Như Thanh	25	37	0		26	37	0		26	37	0		24	34	60		23	32	70		23	34	30		23	35	30		35
Tĩnh Gia	26	38	0		27	39	0		27	39	0		25	33	0		24	31	60		24	33	0		24	34	0		30
Tho Xuân	25	37	0		26	37	0		26	37	0		24	34	65		23	32	65		23	34	35		23	35	35		45
Sầm Sơn	26	35	0		27	35	0		27	35	0		25	32	0		24	30	55		24	32	0		24	33	0		25
Nga Sơn	26	35	0		27	35	0		27	35	0		25	32	55		24	30	55		24	32	0		24	33	0		25
Thiệu Hóa	26	35	0		27	35	0		27	35	0		25	32	0		24	30	55		24	32	0		24	33	0		30
Đông Sơn	26	35	0		27	35	0		27	35	0		25	32	0		24	30	55		24	32	0		24	33	0		30
Quảng Xương	26	35	0		27	35	0		27	35	0		25	32	0		24	30	60		24	32	0		24	33	0		30
TX.Bim Sơn	26	35	0		27	35	0		27	35	0		25	32	55		24	30	55		24	32	0		24	33	0		25
Hà Trung	26	35	0		27	35	0		27	35	0		25	32	55		24	30	55		24	32	0		24	33	0		25
Vinh Lộc	26	35	0		27	35	0		27	35	0		25	32	0		24	30	65		24	32	30		24	33	30		35
Quan Sơn	25	38	0		26	38	0		26	38	0		24	35	75		23	33	75		23	35	40		23	36	40		55
Mường Lát	25	38	0		26	38	0		26	38	0		24	35	75		23	33	75		23	35	40		23	36	40		55

<b>Bá Thước</b>	25	38	0		26	38	0		26	38	0		24	35	75		23	33	75		23	35	40		23	36	40		55
<b>Làng Chánh</b>	25	37	0		26	37	0		26	37	0		24	34	65		23	32	65		23	34	35		23	35	35		45
<b>Như Xuân</b>	25	37	0		26	37	0		26	37	0		24	34	60		23	32	70		23	34	30		23	35	30		35
<b>Thường Xuân</b>	25	37	0		26	37	0		26	37	0		24	34	65		23	32	65		23	34	35		23	35	35		45
<b>Nông Cống</b>	26	35	0		27	35	0		27	35	0		25	32	0		24	30	55		24	32	0		24	33	0		30
<b>Triệu Sơn</b>	25	35	0		26	35	0		26	35	0		24	32	0		24	30	65		24	32	30		24	33	30		35
<b>Ngọc Lạc</b>	25	37	0		26	37	0		26	37	0		24	33	65		23	31	65		23	33	35		23	34	35		45
<b>Thạch Thành</b>	25	37	0		26	37	0		26	37	0		24	33	65		23	31	65		23	33	35		23	34	35		45
<b>Cầm Thủy</b>	25	37	0		26	37	0		26	37	0		24	33	65		23	31	65		23	33	35		23	34	35		45
<b>Hoàng Hóa</b>	26	35	0		27	35	0		27	35	0		25	32	55		24	30	55		24	32	0		24	33	0		25
<b>Hậu Lộc</b>	26	35	0		27	35	0		27	35	0		25	32	55		24	30	55		24	32	0		24	33	0		25

Thời gian ban hành bản tin tiếp theo: 15h30 ngày 17/05/2023

Tin phát lúc: 15h30 ngày 16/05/2023

Dự báo viên: Đỗ Thị Thi

Nơi nhận:

- Văn phòng tỉnh ủy tỉnh Thanh Hóa
- Văn phòng UBND tỉnh Thanh Hóa
- Văn phòng thường trực BCH PCTT & TKCN tỉnh Thanh Hóa
- Đài PT&TH tỉnh Thanh Hóa
- Vụ QLDBKTTV
- Lãnh đạo và phòng DBKTTV, Đài KTTV KV Bắc Trung Bộ (đêBC)
- Lãnh đạo Đài KTTV tỉnh Thanh Hóa (đêBC)
- 27 huyện, thị, thành phố trong tỉnh Thanh Hóa
- Lưu DBKT

KT. GIÁM ĐỐC  
PHÓ GIÁM ĐỐC



Trịnh Thế Thành