

**BẢN TIN DỰ BÁO, CẢNH BÁO THỜI TIẾT ĐIỂM ĐẾN 10 NGÀY TẠI THANH HÓA**

(Từ đêm 12/05/2023 đến ngày 22/05/2023)

**1. Diễn biến các hình thế thời tiết chính ảnh hưởng đến khu vực trong 10 ngày tới**

- Từ đêm 12 đến ngày 14/5, chịu ảnh hưởng của áp cao lục địa tăng cường yếu kết hợp với hội tụ gió trên cao sau áp cao lục địa suy yếu và dịch chuyển dần ra phía Đông. Khoảng ngày 15-16/5, hình thành rãnh áp thấp có trục ở khoảng 24-27 độ vĩ Bắc nối với vùng áp thấp phía Tây.













































































\* Khả năng tác động đến môi trường, các hoạt động kinh tế xã hội:

- Nắng nóng ảnh hưởng tới sức khỏe người dân và làm tăng nguy cơ xảy ra cháy nổ và hỏa hoạn.

- Mưa dông kèm theo các hiện tượng lốc, sét, mưa đá và gió giật mạnh có thể gây ảnh hưởng đến sản xuất nông nghiệp, làm gãy đổ cây cối, hư hại nhà cửa, các công trình giao thông, cơ sở hạ tầng.

**2. Dự báo, cảnh báo thời tiết điểm**

Thành phố Thị xã	Đêm 12/05/2023							Ngày 13/05/2023							14/05/2023							15/05/2023						
	Tmin	R	Xác suất mưa	H.gió	Tđộ	Đ.ẩm	T.tiết	Tmax	R	Xác suất mưa	H.gió	Tđộ	Đ.ẩm	T.tiết	Tmin	Tmax	Xác suất mưa	H.gió	Tđộ	T.tiết	Tmin	Tmax	Xác suất mưa	H.gió	Tđộ	T.tiết		
Thanh Hoá	23	5	85	NE	3	93		27	0	0	NE	3	83		24	28	0	NE	3		24	30	0	SE	3			
Yên Định	23	0	0	NE	2	95		27	0	0	NE	2	84		24	28	0	NE	2		24	30	0	SE	2			
Quan Hóa	22	0	0	NE	2	95		29	0	0	ENE	2	83		23	30	0	ENE	2		23	32	0	ESE	2			
Như Thanh	22	10	85	NE	2	95		28	0	0	NE	2	84		23	29	0	NE	2		23	31	0	ESE	2			
Tĩnh Gia	23	10	85	NE	3	95		27	0	0	NE	3	84		24	28	0	NE	3		24	30	0	SE	3			
Tho Xuân	22	15	85	NE	2	95		28	0	0	NE	2	84		23	29	0	NE	2		23	31	0	SE	2			
TP. Sầm Sơn	23	5	85	NE	3	95		27	0	0	NE	3	84		24	28	0	NE	3		24	30	0	SE	3			
Nga Sơn	23	0	0	NE	2	95		27	0	0	NE	3	83		24	28	0	NE	3		24	30	0	SE	3			

Thiệu Hóa	23	6	85	NE	3	93		27	0	0	NE	3	83		24	28	0	NE	3		24	30	0	SE	3	
Đông Sơn	23	5	85	NE	3	93		27	0	0	NE	3	83		24	28	0	NE	3		24	30	0	SE	3	
Quảng Xương	23	6	85	NE	3	95		27	0	0	NE	3	84		24	28	0	NE	3		24	30	0	SE	3	
TX.Bim Sơn	23	0	0	NE	2	95		27	0	0	NE	3	83		24	28	0	NE	3		24	30	0	SE	3	
Hà Trung	23	0	0	NE	2	95		27	0	0	NE	3	83		24	28	0	NE	3		24	30	0	SE	3	
Vĩnh Lộc	23	7	0	NE	2	95		27	0	0	NE	3	84		24	28	0	NE	3		24	30	0	SE	3	
Quan Sơn	22	0	0	NE	2	95		28	0	0	ENE	2	83		23	29	0	ENE	2		23	31	0	ESE	2	
Mường Lát	22	6	85	ENE	2	93		28	0	0	ENE	2	83		23	29	0	ENE	2		23	31	0	ESE	2	
Bá Thước	22	0	0	NE	2	95		28	0	0	ENE	2	83		23	29	0	ENE	2		23	31	0	ESE	2	
Lang Chánh	22	7	85	NE	2	95		28	0	0	NE	2	84		23	29	0	NE	2		23	31	0	ESE	2	
Như Xuân	22	10	85	NE	2	95		28	0	0	NE	2	84		23	29	0	NE	2		23	31	0	ESE	2	
Thường Xuân	22	15	85	NE	2	95		28	0	0	NE	2	84		23	29	0	NE	2		23	31	0	ESE	2	
Nông Cống	23	10	85	NE	3	93		27	0	0	NE	3	83		24	28	0	NE	3		24	30	0	SE	3	
Triệu Sơn	22	10	85	NE	2	95		27	0	0	NE	2	84		23	28	0	NE	2		23	30	0	SE	2	
Ngọc Lạc	22	10	85	NE	2	95		28	0	0	NE	2	84		23	29	0	NE	2		23	31	0	SE	2	
Thạch Thành	22	0	0	NE	2	95		28	0	0	N	2	84		23	29	0	N	2		23	31	0	SE	2	
Cẩm Thủy	22	0	0	NE	2	95		28	0	0	N	2	84		23	29	0	N	2		23	31	0	SE	2	
Hoàng Hóa	23	5	85	NE	3	93		27	0	0	NE	3	83		24	28	0	NE	3		24	30	0	SE	3	
Hậu Lộc	23	0	0	NE	2	95		27	0	0	NE	3	83		24	28	0	NE	3		24	30	0	SE	3	

Thành phố Thị xã	16/05/2023				17/05/2023				18/05/2023				19/05/2023				20/05/2023				21/05/2023				22/05/2023				Σ Mưa				
	Tm	Tx	Xác suất mưa	T.tiết	Tm	Tx	Xác suất mưa	T.tiết	Tm	Tx	Xác suất mưa	T.tiết	Tm	Tx	Xác suất mưa	T.tiết	Tm	Tx	Xác suất mưa	T.tiết	Tm	Tx	Xác suất mưa	T.tiết	Tm	Tx	Xác suất mưa	T.tiết					
Thanh Hoá	25	32	0		26	34	0		26	35	0		26	34	0		25	33	0		25	32	0		25	32	50		25	32	50		10
Yên Định	25	32	0		26	34	0		26	35	0		26	34	0		25	33	0		25	32	50		25	32	0		25	32	0		15
Quan Hóa	24	35	0		25	37	0		25	38	0		25	37	0		24	36	50		24	35	50		24	34	50		24	34	50		30
Như Thanh	24	33	0		25	36	0		25	37	0		25	36	0		24	35	0		24	34	50		24	33	0		24	33	0		30
Tĩnh Gia	25	32	0		26	35	0		26	36	0		26	35	0		25	34	0		25	33	50		25	32	0		25	32	0		25
Tho Xuân	24	33	0		25	36	0		25	37	0		25	36	0		24	35	50		24	34	0		24	33	50		24	33	50		30
Sầm Sơn	25	32	0		26	34	0		26	35	0		26	34	0		25	33	0		25	32	50		25	31	0		25	31	0		10
Nga Sơn	25	32	0		26	34	0		26	35	0		26	34	0		25	33	0		25	32	0		25	31	50		25	31	50		10
Thiệu Hóa	25	32	0		26	34	0		26	35	0		26	34	0		25	33	0		25	32	0		25	32	0		25	32	0		12
Đông Sơn	25	32	0		26	34	0		26	35	0		26	34	0		25	33	0		25	32	0		25	32	50		25	32	50		12
Quảng Xương	25	32	0		26	34	0		26	35	0		26	34	0		25	33	0		25	32	0		25	32	50		25	32	50		15
TX.Bim Sơn	25	32	0		26	34	0		26	35	0		26	34	0		25	33	0		25	32	0		25	32	0		25	32	0		10
Hà Trung	25	32	0		26	34	0		26	35	0		26	34	0		25	33	0		25	32	0		25	32	0		25	32	0		10
Vinh Lộc	25	32	0		26	34	0		26	36	0		26	34	0		25	33	0		25	32	50		25	32	0		25	32	0		15
Quan Sơn	24	35	0		25	37	0		25	38	0		25	37	0		24	36	50		24	35	50		24	34	50		24	34	50		30
Mường Lát	24	35	0		25	37	0		25	38	0		25	37	0		24	36	50		24	35	50		24	34	50		24	34	50		25

<b>Bá Thước</b>	24	35	0		25	37	0		25	38	0		25	37	0		24	36	50		24	35	50		24	34	50		30
<b>Làng Chánh</b>	24	33	0		25	36	0		25	37	0		25	36	0		24	35	0		24	34	50		24	33	50		30
<b>Như Xuân</b>	24	33	0		25	36	0		25	37	0		25	36	0		24	35	0		24	34	50		24	33	50		30
<b>Thường Xuân</b>	24	33	0		25	36	0		25	37	0		25	36	0		24	35	50		24	34	50		24	33	50		30
<b>Nông Công</b>	25	32	0		26	34	0		26	35	0		26	34	0		25	33	0		25	32	50		25	32	0		20
<b>Triệu Sơn</b>	24	32	0		25	34	0		25	36	0		25	34	0		24	33	0		24	32	50		24	32	0		25
<b>Ngọc Lạc</b>	24	33	0		25	35	0		25	36	0		25	35	0		24	34	0		24	33	0		24	33	0		25
<b>Thạch Thành</b>	24	33	0		25	35	0		25	36	0		25	35	0		24	34	0		24	33	50		24	33	50		20
<b>Cẩm Thủy</b>	24	33	0		25	35	0		25	36	0		25	35	0		24	34	0		24	33	50		24	33	50		20
<b>Hoàng Hóa</b>	25	32	0		26	34	0		26	35	0		26	34	0		25	33	0		25	32	0		25	31	0		10
<b>Hậu Lộc</b>	25	32	0		26	34	0		26	35	0		26	34	0		25	33	0		25	32	50		25	31	0		10

Thời gian ban hành bản tin tiếp theo: 15h30 ngày 13/05/2023

Tin phát lúc: 15h30 ngày 12/05/2023

Dự báo viên: Lữ Thị Thu Trang

Nơi nhận:

- Văn phòng tỉnh ủy tỉnh Thanh Hóa
- Văn phòng UBND tỉnh Thanh Hóa
- Văn phòng thường trực BCH PCTT & TKCN tỉnh Thanh Hóa
- Đài PT&TH tỉnh Thanh Hóa
- Vụ QLDBKTTV
- Lãnh đạo và phòng DBKTTV, Đài KTTV KV Bắc Trung Bộ (đêBC)
- Lãnh đạo Đài KTTV tỉnh Thanh Hóa (đêBC)
- 27 huyện, thị, thành phố trong tỉnh Thanh Hóa
- Lưu DBKT

KT. GIÁM ĐỐC  
PHÓ GIÁM ĐỐC



Trịnh Thế Thành