

BẢN TIN DỰ BÁO, CẢNH BÁO THỜI TIẾT ĐIỂM ĐẾN 10 NGÀY TẠI THANH HÓA

(Từ đêm 27/04/2023 đến ngày 07/05/2023)

1. Diễn biến các hình thế thời tiết chính ảnh hưởng đến khu vực trong 10 ngày tới

'-Chịu ảnh hưởng của rìa nam rãnh thấp có trục 25-28 độ vĩ Bắc sau bị nén; Khoảng đêm 28, ngày 29/4 chịu ảnh hưởng không khí lạnh tăng cường yếu, sau cường độ ổn định và di chuyển ra phía Đông suy yếu. Khoảng từ ngày 01/5 vùng áp thấp phía Tây có xu hướng mở rộng dần về phía Đông.













































































* Khả năng tác động đến môi trường, các hoạt động kinh tế xã hội:

- Mưa dông kèm theo các hiện tượng lốc, sét, mưa đá và gió giật mạnh có thể gây ảnh hưởng đến sản xuất nông nghiệp, làm gãy đổ cây cối, hư hại nhà cửa, các công trình giao thông, cơ sở hạ tầng.

- Nắng nóng ảnh hưởng tới sức khỏe người dân và làm tăng nguy cơ xảy ra cháy nổ và hỏa hoạn.

2. Dự báo, cảnh báo thời tiết điểm

Thành phố Thị xã	Đêm 27/04/2023							Ngày 28/04/2023							29/04/2023							30/04/2023						
	Tmin	R	Xác suất mưa	H.gió	Tđộ	Đ.ẩm	T.tiết	Tmax	R	Xác suất mưa	H.gió	Tđộ	Đ.ẩm	T.tiết	Tmin	Tmax	Xác suất mưa	H.gió	Tđộ	T.tiết	Tmin	Tmax	Xác suất mưa	H.gió	Tđộ	T.tiết		
Thanh Hoá	22	0	0	SE	3	93		30	0	0	SE	3	83		21	27	45	NE	3		21	27	30	NE	3			
Yên Định	22	0	0	SE	2	95		30	0	0	SE	2	84		21	27	50	NE	2		21	27	30	NE	2			
Quan Hóa	21	0	0	E	2	93		34	3	30	E	2	83		20	29	50	E	2		20	29	0	E	2			
Như Thanh	21	0	0	SE	2	95		32	0	0	SE	2	84		20	27	50	NE	2		20	27	0	NE	2			
Tĩnh Gia	22	0	0	E	3	95		30	0	0	E	3	84		21	27	45	E	3		21	27	30	E	3			
Tho Xuân	22	0	0	SE	2	95		32	2	30	SE	2	84		21	27	50	NE	2		21	27	0	NE	2			
TP. Sầm Sơn	22	0	0	E	2	95		29	0	0	E	3	84		20	26	40	NE	3		20	26	30	NE	3			
Nga Sơn	22	0	0	E	3	93		29	0	0	E	3	83		21	26	40	E	3		21	26	0	E	3			

Thiệu Hóa	22	0	0	SE	2	95		30	0	0	SE	3	83		21	27	45	NE	3		21	27	30	NE	3	
Đông Sơn	22	0	0	SE	2	95		30	0	0	SE	3	83		21	27	45	NE	3		21	27	30	NE	3	
Quảng Xương	22	0	0	E	3	95		30	0	0	E	3	84		21	26	45	E	3		21	26	30	E	3	
TX.Bỉm Sơn	22	0	0	E	2	95		29	0	0	E	3	83		21	25	40	NE	3		21	25	0	NE	3	
Hà Trung	22	0	0	E	2	95		29	0	0	E	3	83		21	25	40	NE	3		21	25	0	NE	3	
Vĩnh Lộc	22	0	0	SE	2	95		30	0	0	SE	3	84		21	26	50	NE	3		21	26	30	NE	3	
Quan Sơn	21	0	0	E	2	95		34	3	30	E	2	83		20	28	50	E	2		20	28	0	E	2	
Mường Lát	21	0	0	E	2	95		34	3	30	E	2	83		20	28	50	E	2		20	28	0	E	2	
Bá Thước	21	0	0	E	2	95		34	0	0	E	2	83		20	27	50	NE	2		20	27	0	NE	2	
Lạng Chánh	21	0	0	SE	2	95		32	0	0	SE	2	84		20	27	50	NE	2		20	27	0	NE	2	
Như Xuân	21	0	0	SE	2	95		32	0	0	SE	2	84		20	27	50	NE	2		20	27	0	NE	2	
Thường Xuân	21	0	0	SE	2	95		32	0	0	SE	2	84		20	27	50	NE	2		20	27	0	NE	2	
Nông Cống	22	0	0	E	2	95		30	0	0	E	3	83		21	26	45	NE	3		21	26	30	NE	3	
Triệu Sơn	21	0	0	SE	2	95		30	0	0	SE	2	84		20	26	50	NE	2		20	26	30	NE	2	
Ngọc Lạc	21	0	0	SE	2	95		32	0	0	SE	2	84		20	27	50	NE	2		20	27	0	NE	2	
Thạch Thành	21	0	0	E	2	95		32	2	30	E	2	84		20	27	50	NE	2		20	27	0	NE	2	
Cẩm Thủy	21	0	0	E	2	95		32	2	30	E	2	84		20	27	50	NE	2		20	27	0	NE	2	
Hoàng Hóa	22	0	0	E	3	93		29	0	0	E	3	83		21	26	40	E	3		21	26	0	E	3	
Hậu Lộc	22	0	0	E	3	93		29	0	0	E	3	83		21	26	40	E	3		21	26	0	E	3	

Thành phố Thị xã	01/05/2023				02/05/2023				03/05/2023				04/05/2023				05/05/2023				06/05/2023				07/05/2023				Σ Mưa
	Tm	Tx	Xác suất mưa	T.tiết	Tm	Tx	Xác suất mưa	T.tiết	Tm	Tx	Xác suất mưa	T.tiết	Tm	Tx	Xác suất mưa	T.tiết	Tm	Tx	Xác suất mưa	T.tiết	Tm	Tx	Xác suất mưa	T.tiết	Tm	Tx	Xác suất mưa	T.tiết	
Thanh Hoá	22	29	0		24	30	0		25	31	0		25	34	0		26	35	0		26	35	0		25	31	0		3
Yên Định	22	29	0		24	30	0		25	31	0		25	34	0		26	35	0		26	35	0		25	31	0		5
Quan Hóa	21	31	0		23	32	0		24	33	0		24	36	0		25	37	0		25	37	40		24	33	50		12
Như Thanh	21	30	0		23	30	0		24	31	0		24	35	0		25	35	0		25	35	40		24	31	40		10
Tĩnh Gia	22	29	0		24	30	0		25	31	0		25	34	0		26	35	0		26	35	0		25	31	0		3
Tho Xuân	22	29	0		23	30	0		24	31	0		24	35	0		25	36	0		25	36	0		24	31	40		10
Sầm Sơn	22	28	0		23	29	0		24	30	0		24	33	0		25	34	0		25	34	0		24	30	0		3
Nga Sơn	22	28	0		24	29	0		25	30	0		25	33	0		26	34	0		26	34	0		25	30	0		3
Thiệu Hóa	22	29	0		24	30	0		25	31	0		25	34	0		26	35	0		26	35	0		25	31	0		3
Đông Sơn	22	29	0		24	30	0		25	31	0		25	34	0		26	35	0		26	35	0		25	31	0		3
Quảng Xương	22	28	0		24	29	0		25	30	0		25	34	0		26	35	0		26	35	0		25	30	0		3
TX.Bim Sơn	22	28	0		24	28	0		25	29	0		25	33	0		26	35	0		26	35	0		25	29	0		3
Hà Trung	22	28	0		24	28	0		25	29	0		25	33	0		26	35	0		26	35	0		25	29	0		3
Vĩnh Lộc	22	28	0		24	29	0		25	30	0		25	34	0		26	35	0		26	35	0		25	30	0		5
Quan Sơn	21	31	0		23	31	0		24	32	0		24	36	0		25	37	0		25	37	40		24	32	50		12

Mường Lát	21	31	0		23	31	0		24	32	0		24	36	0		25	37	0		25	37	40		24	32	50		12
Bá Thước	21	29	0		23	30	0		24	31	0		24	36	0		25	36	0		25	36	40		24	31	50		12
Lạng Chánh	21	29	0		23	30	0		24	31	0		24	35	0		25	36	0		25	36	0		24	31	40		10
Như Xuân	21	30	0		23	30	0		24	31	0		24	35	0		25	36	0		25	36	30		24	31	40		10
Thường Xuân	21	30	0		23	30	0		24	31	0		24	35	0		25	36	0		25	36	0		24	31	40		10
Nông Cống	22	28	0		24	29	0		25	30	0		25	34	0		26	35	0		26	35	0		25	30	0		3
Triệu Sơn	21	29	0		23	29	0		24	30	0		24	34	0		25	35	0		25	35	0		24	30	0		5
Ngọc Lạc	21	29	0		23	30	0		24	31	0		24	35	0		25	36	0		25	36	0		24	31	40		10
Thạch Thành	21	29	0		23	30	0		24	31	0		24	35	0		25	36	0		25	36	0		24	31	40		10
Cẩm Thủy	21	29	0		23	30	0		24	31	0		24	35	0		25	36	0		25	36	0		24	31	40		10
Hoàng Hóa	22	28	0		24	29	0		25	30	0		25	33	0		26	34	0		26	34	0		25	30	0		3
Hậu Lộc	22	28	0		24	29	0		25	30	0		25	33	0		26	34	0		26	34	0		25	30	0		3

Thời gian ban hành bản tin tiếp theo: 15h30 ngày 28/04/2023

Tin phát lúc: 15h30 ngày 27/04/2023

Dự báo viên: Đỗ Thị Thi

Nơi nhận:

- Văn phòng tỉnh ủy tỉnh Thanh Hóa
- Văn phòng UBND tỉnh Thanh Hóa
- Văn phòng thường trực BCH PCTT & TKCN tỉnh Thanh Hóa
- Đài PT&TH tỉnh Thanh Hóa
- Vụ QLDBKTTV
- Lãnh đạo và phòng DBKTTV, Đài KTTV KV Bắc Trung Bộ (đềBC)
- Lãnh đạo Đài KTTV tỉnh Thanh Hóa (đềBC)
- 27 huyện, thị, thành phố trong tỉnh Thanh Hóa
- Lưu DBKT

KT. GIÁM ĐỐC
PHÓ GIÁM ĐỐC



Trịnh Thế Thành