

**BẢN TIN DỰ BÁO, CẢNH BÁO THỜI TIẾT ĐIỂM ĐẾN 10 NGÀY TẠI THANH HÓA**

(Từ đêm 28/10/2023 đến ngày 07/11/2023)

**1. Diễn biến các hình thế thời tiết chính ảnh hưởng đến khu vực trong 10 ngày tới**





































































- Đêm 28 - 31/10, chịu ảnh hưởng của rìa Tây Nam lưỡi áp cao lục địa tăng cường yếu lệch Đông và được tăng cường mạnh hơn từ khoảng đêm 29/10 kết hợp với vùng hội tụ gió trên mực 5000m. Từ ngày 01/11, áp cao lục địa suy yếu nhanh và có khả năng tăng cường trở lại vào ngày 05/11.

\* Khả năng tác động đến môi trường, các hoạt động kinh tế xã hội:

- Mưa dông kèm theo các hiện tượng lốc, sét, mưa đá và gió giật mạnh có thể gây ảnh hưởng đến sản xuất nông nghiệp, làm gãy đổ cây cối, hư hại nhà cửa, các công trình giao thông, cơ sở hạ tầng, đề phòng nguy cơ xảy ra lũ quét, sạt lở đất tại khu vực vùng núi và ngập úng tại các khu vực trũng, thấp.

**2. Dự báo, cảnh báo thời tiết điểm**

Thành phố Thị xã	Đêm 28/10/2023							Ngày 29/10/2023							30/10/2023						31/10/2023					
	Tmin	R	Xác suất mưa	H.gió	Tđộ	Đ.ẩm	T.tiết	Tmax	R	Xác suất mưa	H.gió	Tđộ	Đ.ẩm	T.tiết	Tmin	Tmax	Xác suất mưa	H.gió	Tđộ	T.tiết	Tmin	Tmax	Xác suất mưa	H.gió	Tđộ	T.tiết
Thanh Hoá	23	15	35	NE	2	91		27	15	35	NE	2	76		23	27	30	NE	2		22	27	0	NE	2	
Yên Định	23	10	40	E	2	92		27	10	40	E	2	76		23	27	35	E	2		22	27	0	NE	1	
Quan Hóa	22	20	45	E	2	92		29	20	45	E	1	81		22	28	40	E	1		21	28	0	N	1	
Như Thanh	23	20	35	NE	2	91		29	20	35	NE	2	81		23	28	30	NE	2		22	28	0	NE	1	
Tĩnh Gia	23	10	30	NE	2	91		27	10	30	NE	2	76		23	27	25	NE	2		22	27	0	NE	1	
Tho Xuân	22	20	35	E	2	92		28	20	35	E	2	76		22	28	30	E	2		21	28	0	N	1	
TP. Sầm Sơn	24	10	30	NE	2	92		27	10	30	NE	2	76		24	27	25	NE	2		23	27	0	NE	1	
Nga Sơn	23	10	30	NE	2	90		27	10	30	NE	2	82		23	27	25	NE	2		22	27	0	NE	1	
Thiệu Hóa	23	15	35	E	2	92		27	15	35	E	2	76		23	27	30	E	2		22	27	0	N	1	
Đông Sơn	23	15	35	NE	2	92		27	15	35	NE	2	76		23	27	30	NE	2		22	27	0	NE	2	

Quảng Xương	23	10	30	NE	2	90		27	10	30	NE	2	81		23	27	25	NE	2		22	27	0	NE	2	
TX.Bim Sơn	23	10	30	NE	2	92		27	10	30	NE	2	76		23	27	25	NE	2		22	27	0	NE	1	
Hà Trung	23	10	30	NE	2	90		27	10	30	NE	2	76		23	27	25	NE	2		22	27	0	NE	1	
Vĩnh Lộc	23	10	40	E	2	91		27	10	40	E	2	76		23	27	35	E	2		22	27	0	N	2	
Quan Sơn	22	20	45	E	2	92		29	20	45	E	2	76		22	28	40	E	2		21	28	0	NE	1	
Mường Lát	22	20	45	E	2	90		29	20	45	E	2	76		22	28	40	E	2		21	28	0	N	1	
Bá Thước	22	20	45	E	2	92		29	20	45	E	2	76		22	28	40	E	2		21	28	0	NE	1	
Lang Chánh	22	20	35	E	2	92		28	20	35	E	2	76		22	28	30	E	2		21	28	0	N	1	
Như Xuân	23	20	35	NE	2	90		29	20	35	NE	2	81		23	28	30	NE	2		22	28	0	NE	1	
Thường Xuân	22	20	35	NE	2	92		28	20	35	NE	1	81		22	28	30	NE	1		21	28	0	NE	1	
Nông Cống	23	15	35	NE	2	90		27	15	35	NE	2	76		23	27	30	NE	2		22	27	0	NE	2	
Triệu Sơn	23	20	35	E	2	90		28	20	35	E	2	76		23	28	30	E	2		22	28	0	NE	1	
Ngọc Lạc	22	20	35	E	2	92		28	20	35	E	2	76		22	28	30	E	2		21	28	0	N	1	
Thạch Thành	22	20	35	E	2	90		28	20	35	E	2	76		22	28	30	E	2		21	28	0	NE	2	
Cẩm Thủy	22	20	35	E	2	90		28	20	35	E	2	76		22	28	30	E	2		21	28	0	N	2	
Hoàng Hóa	23	10	30	E	2	90		27	10	30	E	2	76		23	27	25	E	2		22	27	0	NE	2	
Hậu Lộc	23	10	30	NE	2	90		27	10	30	NE	2	76		23	27	25	NE	2		22	27	0	NE	2	

Thành phố Thị xã	01/11/2023				02/11/2023				03/11/2023				04/11/2023				05/11/2023				06/11/2023				07/11/2023				Σ Mưa
	Tm	Tx	Xác suất mưa	T.tiết	Tm	Tx	Xác suất mưa	T.tiết	Tm	Tx	Xác suất mưa	T.tiết	Tm	Tx	Xác suất mưa	T.tiết	Tm	Tx	Xác suất mưa	T.tiết	Tm	Tx	Xác suất mưa	T.tiết	Tm	Tx	Xác suất mưa	T.tiết	
Thanh Hoá	22	28	0		23	29	0		23	29	0		22	29	0		22	28	60		22	28	29		22	28	29		35
Yên Định	22	28	0		23	29	0		23	29	0		22	29	0		22	28	50		22	28	29		22	28	29		40
Quan Hóa	21	29	0		22	30	0		22	30	0		21	30	50		21	29	0		21	29	30		21	29	30		45
Như Thanh	21	28	0		23	30	0		23	30	0		21	30	50		21	28	50		21	28	30		21	28	30		50
Tĩnh Gia	22	28	0		23	29	0		23	29	0		22	29	0		22	28	50		22	28	29		22	28	29		40
Tho Xuân	21	29	0		22	30	0		22	30	0		21	30	0		21	29	0		21	29	30		21	29	30		45
Sầm Sơn	22	28	0		24	29	0		24	29	0		22	29	0		22	28	50		22	28	29		22	28	29		40
Nga Sơn	22	28	0		23	29	0		23	29	0		22	29	50		22	28	0		22	28	29		22	28	29		35
Thiệu Hóa	22	28	0		23	29	0		23	29	0		22	29	0		22	28	60		22	28	29		22	28	29		35
Đông Sơn	22	28	0		23	29	0		23	29	0		22	29	0		22	28	60		22	28	29		22	28	29		35
Quảng Xương	22	28	0		23	29	0		23	29	0		22	29	0		22	28	50		22	28	29		22	28	29		40
TX.Bìm Sơn	22	28	0		23	29	0		23	29	0		22	29	50		22	28	0		22	28	29		22	28	29		35
Hà Trung	22	28	0		23	29	0		23	29	0		22	29	50		22	28	0		22	28	29		22	28	29		35
Vĩnh Lộc	22	28	0		23	29	0		23	29	0		22	29	0		22	28	50		22	28	29		22	28	29		40
Quan Sơn	21	29	0		22	30	0		22	30	0		21	30	50		21	29	0		21	29	30		21	29	30		45
Mường Lát	21	29	0		22	30	0		22	30	0		21	30	50		21	29	0		21	29	30		21	29	30		45
Bá Thước	21	29	0		22	30	0		22	30	0		21	30	50		21	29	0		21	29	30		21	29	30		45

Lang Chánh	21	29	0		22	30	0		22	30	0		21	30	0		21	29	0		21	29	30		21	29	30		45
Như Xuân	21	29	0		23	30	0		23	30	0		21	30	50		21	29	50		21	29	30		21	29	30		50
Thườn g Xuân	21	29	0		22	30	0		22	30	0		21	30	0		21	29	0		21	29	30		21	29	30		45
Nông Cống	22	28	0		23	29	0		23	29	0		22	29	0		22	28	50		22	28	29		22	28	29		35
Triệu Sơn	22	29	0		23	30	0		23	30	0		22	30	0		22	29	50		22	29	30		22	29	30		40
Ngọc Lạc	21	29	0		22	30	0		22	30	0		21	30	0		21	29	0		21	29	30		21	29	30		45
Thạch Thành	21	29	0		22	30	0		22	30	0		21	30	0		21	29	0		21	29	30		21	29	30		45
Cầm Thủy	21	29	0		22	30	0		22	30	0		21	30	0		21	29	0		21	29	30		21	29	30		45
Hoàng Hóa	22	28	0		23	29	0		23	29	0		22	29	50		22	28	0		22	28	29		22	28	29		35
Hậu Lộc	22	28	0		23	29	0		23	29	0		22	29	50		22	28	0		22	28	29		22	28	29		35

Thời gian ban hành bản tin tiếp theo: 15h30 ngày 29/10/2023

Tin phát lúc: 15h30 ngày 28/10/2023

Dự báo viên: Đỗ Thị Thi

Nơi nhận:

- Như trên
- Văn phòng thường trực BCH PCTT & TKCN tỉnh Thanh Hóa
- Sở TN&MT Thanh Hóa
- Đài PT&TH tỉnh Thanh Hóa
- Báo Thanh Hoá
- Công ty Thủy nông sông Chu Thanh Hóa
- Lãnh đạo và phòng DBKTTV, Đài KTTV KV Bắc Trung Bộ (đềBC)
- Lãnh đạo Đài KTTV tỉnh Thanh Hóa (đềBC)
- 24 trạm Khí tượng, Hải văn, MT và Thủy văn trong tỉnh Thanh Hóa
- LưuDBKT



Nguyễn Văn Minh