

BẢN TIN DỰ BÁO, CẢNH BÁO THỜI TIẾT ĐIỂM ĐẾN 10 NGÀY TẠI THANH HÓA
 (Từ ngày 27/6/2026 đến ngày 06/7/2026)

1. Diễn biến các hình thế thời tiết chính ảnh hưởng đến khu vực trong 10 ngày tới

Từ ngày 27/6 đến ngày 06/7 chịu ảnh hưởng của rãnh áp thấp có trục 23 - 25 độ vĩ Bắc nối với vùng áp thấp nóng phía Tây bị nén yếu dịch dần xuống phía nam sau đây dần lên, riêng từ đêm 26/6 - 01/7 kết hợp với hội tụ gió trên cao.













































































Thời tiết khu vực: Từ ngày 27/6 - 06/7, mây thay đổi, ngày trời nắng, riêng ngày 05,06/7 có nơi nắng nóng, chiều tối và đêm có mưa rào và dông rải rác đến nhiều nơi, gió nhẹ. Trong mưa dông có khả năng xảy ra lốc, sét, mưa đá và gió giật mạnh.

* **Khả năng tác động đến môi trường, điều kiện sống, cơ sở hạ tầng, các hoạt động kinh tế - xã hội:**

- Mưa dông kèm theo các hiện tượng dông, lốc, sét, mưa đá và gió giật mạnh làm gãy đổ cây cối, hư hại nhà cửa, các công trình giao thông và cơ sở hạ tầng.
- Nắng nóng kết hợp với độ ẩm trong không khí giảm thấp nên có nguy cơ xảy ra cháy nổ và hỏa hoạn ở khu vực dân cư do nhu cầu sử dụng điện tăng cao. Ngoài ra, nắng nóng còn có thể gây tình trạng mất nước đối với cơ thể người khi tiếp xúc lâu với nền nhiệt độ cao.

2. Dự báo, cảnh báo thời tiết điểm

Điểm dự báo	Ngày 27/6/2026							Đêm 27/6/2026							28/6/2026					29/6/2026						
	Tmax	R	Xác suất mưa	H.gió	Tđộ	Đ.ẩm	T.tiết	Tmin	R	Xác suất mưa	H.gió	Tđộ	Đ.ẩm	T.tiết	Tmin	Tmax	Xác suất mưa	H.gió	Tđộ	T.tiết	Tmin	Tmax	Xác suất mưa	H.gió	Tđộ	T.tiết
Hạc Thành	33	-	5	SW	2	76		27	5	55	SW	2	86		27	33	5	SW	2		27	33	5	SW	2	
Yên Định	33	5	55	SW	2	76		27	8	55	SW	1	88		27	33	55	SW	2		27	33	5	SW	2	
Hồi Xuân	34	10	55	SW	1	78		26	10	55	SW	1	88		26	34	55	SW	1		26	34	55	SW	1	
Như Thanh	34	5	55	SW	2	76		27	8	55	SW	1	88		27	34	55	SW	2		27	34	55	SW	2	
Nghi Sơn	34	5	55	SW	2	76		28	-	5	SW	1	86		27	34	5	SW	2		27	34	55	SW	2	
Lam Sơn	33	5	55	SW	2	78		27	10	55	SW	1	88		27	33	5	SW	1		27	33	5	SW	1	
Sầm Sơn	33	5	55	SW	2	76		28	-	5	SW	1	88		27	33	5	SW	2		27	33	5	SW	2	
Nga Sơn	33	5	55	SW	2	76		27	8	55	SW	1	88		27	33	55	SW	2		27	33	5	SW	2	

Thịệu Hóa	33	-	5	SW	2	78		27	-	5	SW	2	88		27	33	5	SW	2		27	33	5	SW	2	
Đông Sơn	33	-	5	SW	2	78		27	5	55	SW	2	86		27	33	5	SW	2		27	33	5	SW	2	
Quảng Chính	33	5	55	SW	2	76		27	5	55	SW	2	86		27	33	5	SW	2		27	33	5	SW	2	
Bim Sơn	33	5	55	SW	2	78		27	-	5	SW	2	86		27	33	55	SW	2		27	33	5	SW	2	
Hà Trung	33	5	55	SW	2	78		27	-	5	SW	2	86		27	33	55	SW	2		27	33	5	SW	2	
Vinh Lộc	33	5	55	SW	2	78		27	-	5	SW	2	88		27	33	55	SW	2		27	33	5	SW	2	
Quan Sơn	34	5	55	SW	1	78		26	10	55	SW	1	88		26	34	55	SW	1		26	34	55	SW	1	
Mường Lát	34	5	55	SW	1	78		26	8	55	SW	1	88		26	34	55	SW	1		26	34	55	SW	1	
Thiệt Ống	34	5	55	SW	1	78		26	10	55	SW	1	88		26	34	55	SW	1		26	34	55	SW	1	
Linh Sơn	33	-	5	SW	2	76		26	8	55	SW	1	88		26	33	5	SW	1		26	33	55	SW	1	
Như Xuân	34	5	55	SW	2	76		27	5	55	SW	1	88		27	34	55	SW	1		27	34	55	SW	1	
Thường Xuân	33	-	5	SW	2	78		26	8	55	SW	1	88		26	33	5	SW	2		26	33	55	SW	2	
Nông Công	33	-	5	SW	2	78		27	8	55	SW	1	88		27	33	5	SW	2		27	33	5	SW	2	
Triệu Sơn	33	-	5	SW	2	78		26	5	55	SW	1	88		26	33	5	SW	2		26	33	55	SW	2	
Ngọc Lặc	33	-	5	SW	2	76		26	5	55	SW	1	88		26	33	5	SW	2		26	33	55	SW	2	
Kim Tân	33	-	5	SW	2	78		26	5	55	SW	1	88		26	33	5	SW	2		26	33	5	SW	2	
Cẩm Thủy	33	-	5	SW	2	78		26	5	55	SW	1	88		26	33	5	SW	2		26	33	5	SW	2	
Hoàng Hóa	33	5	55	SW	2	78		27	-	5	SW	2	86		27	33	55	SW	2		27	33	5	SW	2	
Hậu Lộc	33	5	55	SW	2	78		27	-	5	SW	2	86		27	33	55	SW	2		27	33	5	SW	2	

Thành phố Thị xã	30/6/2026				01/7/2026				02/7/2026				03/7/2027				04/7/2027				05/7/2028				06/7/2028				Σ Mưa
	Tm	Tx	Xác suất mưa	T.tiết	Tm	Tx	Xác suất mưa	T.tiết	Tm	Tx	Xác suất mưa	T.tiết	Tm	Tx	Xác suất mưa	T.tiết	Tm	Tx	Xác suất mưa	T.tiết	Tm	Tx	Xác suất mưa	T.tiết	Tm	Tx	Xác suất mưa	T.tiết	
Hạc Thành	27	33	5		27	33	55		27	33	55		27	33	5		27	33	55		27	34	5		27	34	55		50
Yên Định	27	33	55		27	33	55		27	33	5		27	33	55		27	33	5		27	34	5		27	34	5		50
Hồi Xuân	26	34	55		26	34	55		26	34	55		26	34	55		26	34	55		26	35	5		26	35	55		85
Như Thanh	27	34	55		27	34	5		27	34	5		27	34	5		27	34	5		27	35	55		27	35	5		80
Nghi Sơn	28	34	55		28	34	5		28	34	55		28	34	5		28	34	5		28	35	55		28	35	55		50
Lam Sơn	27	33	55		27	33	55		27	33	55		27	33	5		27	33	5		27	34	5		27	34	5		80
Sầm Sơn	28	33	5		28	33	55		28	33	55		28	33	5		28	33	5		28	34	5		28	34	55		50
Nga Sơn	27	33	55		27	33	55		27	33	5		27	33	5		27	33	55		27	34	5		27	34	5		50
Thiệu Hóa	27	33	5		27	33	55		27	33	55		27	33	5		27	33	55		27	34	5		27	34	55		50
Đông Sơn	27	33	55		27	33	55		27	33	55		27	33	5		27	33	55		27	34	55		27	34	55		50
Quảng Chính	27	33	55		27	33	55		27	33	55		27	33	5		27	33	55		27	34	55		27	34	55		50
Bỉm Sơn	27	33	55		27	33	55		27	33	5		27	33	5		27	33	55		27	34	5		27	34	5		50
Hà Trung	27	33	55		27	33	55		27	33	5		27	33	5		27	33	55		27	34	5		27	34	5		50
Vĩnh Lộc	27	33	5		27	33	55		27	33	5		27	33	55		27	33	5		27	34	5		27	34	5		50
Quan Sơn	26	34	55		26	34	55		26	34	55		26	34	55		26	34	55		26	35	55		26	35	55		85
Mường Lát	26	34	55		26	34	55		26	34	55		26	34	55		26	34	55		26	35	5		26	35	55		85

Thiệt Ống	26	34	55		26	34	55		26	34	55		26	34	55		26	34	55		26	35	5		26	35	55		85
Linh Sơn	26	33	55		26	33	55		26	33	55		26	33	55		26	33	5		26	34	5		26	34	5		80
Như Xuân	27	34	55		27	34	5		27	34	5		27	33	55		27	34	5		27	35	55		27	35	5		80
Thường Xuân	26	33	55		26	33	55		26	33	55		26	33	55		26	33	5		26	34	55		26	34	5		80
Nông Công	27	33	55		27	33	55		27	33	55		27	33	55		27	33	55		27	34	55		27	34	55		50
Triệu Sơn	26	33	55		26	33	55		26	33	55		26	33	5		26	33	5		26	34	55		26	34	5		50
Ngọc Lặc	26	33	55		26	33	55		26	33	55		26	33	5		26	33	5		26	34	55		26	34	5		80
Kim Tân	26	33	55		26	33	55		26	33	55		26	33	5		26	33	5		26	34	5		26	34	5		80
Cẩm Thủy	26	33	55		26	33	55		26	33	55		26	33	5		26	33	5		26	34	5		26	34	5		80
Hoàng Hóa	27	33	55		27	33	55		27	33	5		27	33	5		27	33	55		27	34	5		27	34	55		50
Hậu Lộc	27	33	55		27	33	55		27	33	55		27	33	5		27	33	55		27	34	5		27	34	55		50

Thời gian ban hành bản tin tiếp theo: 15h20 ngày 27/6/2026

Tin phát lúc: 04h20

Dự báo viên

Đỗ Thị Huyền