

















































































BẢN TIN DỰ BÁO, CẢNH BÁO THỜI TIẾT ĐIỂM ĐẾN 10 NGÀY TẠI THANH HÓA
 (Từ đêm 08/7/2026 đến ngày 18/7/2026)

1. Diễn biến các hình thế thời tiết chính ảnh hưởng đến khu vực trong 10 ngày tới

Từ đêm 07/7 đến ngày 17/7 rãnh áp thấp có trục qua khu vực Bắc Bộ. Hội tụ gió trên cao duy trì đến khoảng ngày 13/7.
 Thời tiết khu vực: Từ đêm 07 đến ngày 17/7, mây thay đổi, ngày trời nắng, nắng nóng, có nơi nắng nóng gay gắt, chiều tối có mưa rào và dông vài nơi, gió Tây nam cấp 2 - 3, riêng từ ngày 10 - 12/7 mây thay đổi đến nhiều mây, ngày trời nắng, chiều tối có mưa rào và dông rải rác. Trong mưa dông có khả năng xảy ra lốc, sét, mưa đá và gió giật mạnh.
*** Khả năng tác động đến môi trường, điều kiện sống, cơ sở hạ tầng, các hoạt động kinh tế - xã hội:**
 - Mưa dông kèm theo các hiện tượng dông, lốc, sét, mưa đá và gió giật mạnh làm gãy đổ cây cối, hư hại nhà cửa, các công trình giao thông và cơ sở hạ tầng.
 - Nắng nóng và nắng nóng gay gắt kết hợp với độ ẩm trong không khí giảm thấp nên có nguy cơ xảy ra cháy nổ và hỏa hoạn ở khu vực dân cư do nhu cầu sử dụng điện tăng cao. Ngoài ra, nắng nóng, nắng nóng gay gắt còn có thể gây tình trạng mất nước đối với cơ thể người khi tiếp xúc lâu với nền nhiệt độ cao.

2. Dự báo, cảnh báo thời tiết điểm

Điểm dự báo	Đêm 08/7/2026							Ngày 09/7/2026							10/7/2026							11/7/2026						
	Tmin	R	Xác suất mưa	H.gió	Tđộ	Đ.ẩm	T.tiết	Tmax	R	Xác suất mưa	H.gió	Tđộ	Đ.ẩm	T.tiết	Tmin	Tmax	Xác suất mưa	H.gió	Tđộ	T.tiết	Tmin	Tmax	Xác suất mưa	H.gió	Tđộ	T.tiết		
Hạc Thành	28	-	5	SW	2	86		36	-	5	SW	2	76		28	35	5	SW	2		27	32	55	SW	2			
Yên Định	28	-	5	SW	1	88		35	-	5	SW	2	76		28	34	5	SW	2		27	32	55	SW	2			
Hồi Xuân	27	-	5	S	1	88		37	10	55	S	1	78		27	36	55	S	1		26	33	55	S	1			
Như Thanh	28	-	5	SW	1	88		37	8	55	SW	2	76		28	36	55	SW	1		27	33	55	SW	1			
Nghi Sơn	28	-	5	SW	2	86		37	-	5	SW	2	76		28	36	5	SW	2		27	33	5	SW	2			
Lam Sơn	28	-	5	S	1	88		36	6	55	S	2	78		28	35	55	S	2		27	33	5	S	2			
Sầm Sơn	29	-	5	SW	2	88		35	-	5	SW	2	76		29	34	5	SW	2		28	31	55	SW	2			

Nga Sơn	28	-	5	SW	2	88		35	-	5	SW	2	76		28	34	5	SW	2		27	31	55	SW	2	
Thịệu Hóa	28	-	5	SW	2	88		36	-	5	SW	2	76		28	35	5	SW	2		27	32	55	SW	2	
Đông Sơn	28	-	5	SW	2	86		36	-	5	SW	2	76		28	35	5	SW	2		27	32	55	SW	2	
Quảng Chính	28	-	5	SW	2	86		36	-	5	SW	2	76		28	35	5	SW	2		27	32	55	SW	2	
Bim Sơn	28	-	5	SW	2	86		35	-	5	SW	2	76		28	34	5	SW	2		27	31	55	SW	2	
Hà Trung	28	-	5	SW	2	86		35	-	5	SW	2	76		28	34	5	SW	2		27	31	55	SW	2	
Vĩnh Lộc	28	-	5	SW	1	88		35	-	5	SW	2	76		28	34	5	SW	2		27	32	55	SW	2	
Quan Sơn	27	-	5	S	1	88		37	10	55	S	1	78		27	36	55	S	2		26	33	55	S	1	
Mường Lát	27	-	5	S	1	88		37	10	55	S	1	78		27	36	55	S	2		26	33	55	S	1	
Thiệt Ông	27	-	5	S	1	88		37	10	55	S	1	78		27	36	55	S	2		26	33	55	S	1	
Linh Sơn	27	-	5	S	1	88		36	8	55	S	2	76		27	35	55	S	2		26	33	5	S	2	
Như Xuân	28	-	5	SW	1	88		37	5	55	SW	2	76		28	36	55	SW	2		27	33	55	SW	1	
Thường Xuân	27	-	5	S	1	88		36	8	55	S	2	76		27	35	55	S	2		26	33	5	S	2	
Nông Cống	28	-	5	SW	2	88		36	-	5	SW	2	76		28	35	5	SW	3		27	32	55	SW	2	
Triệu Sơn	27	-	5	S	1	88		36	-	5	SW	2	76		27	35	5	S	2		26	32	5	S	2	
Ngọc Lặc	27	-	5	S	1	88		36	-	5	SW	2	76		27	35	5	S	2		26	33	5	S	2	
Kim Tân	27	-	5	S	1	88		36	-	5	SW	2	76		27	35	5	S	2		26	33	5	S	2	
Cẩm Thủy	27	-	5	S	1	88		36	-	5	SW	2	76		27	35	5	S	2		26	33	5	S	2	
Hoàng Hóa	28	-	5	SW	2	86		35	-	5	SW	2	78		28	34	5	SW	2		27	32	55	SW	2	
Hậu Lộc	28	-	5	SW	2	86		35	-	5	SW	2	78		28	34	5	SW	2		27	32	55	SW	2	

Linh Sơn	27	33	5		27	33	55		27	34	5		27	35	5		27	35	5		27	35	5		27	35	5		50
Như Xuân	28	33	55		28	34	55		28	35	5		28	36	5		28	36	55		28	36	5		28	36	55		50
Thường Xuân	27	33	55		27	33	55		27	34	5		27	35	5		27	35	5		27	35	5		27	35	5		50
Nông Công	28	32	55		28	33	5		28	34	5		28	35	5		28	35	5		28	35	5		28	35	5		20
Triệu Sơn	27	32	5		27	33	55		27	34	5		27	35	5		27	35	5		27	35	5		27	35	5		20
Ngọc Lạc	27	33	55		27	33	55		27	34	5		27	35	5		27	35	5		27	35	5		27	35	5		50
Kim Tân	27	33	5		27	33	55		27	34	5		27	35	5		27	35	5		27	35	5		27	35	5		50
Cầm Thủy	27	33	55		27	33	55		27	34	5		27	35	5		27	35	5		27	35	5		27	35	5		50
Hoàng Hóa	28	32	5		28	33	55		28	34	5		28	35	5		28	35	5		28	35	5		28	35	5		20
Hậu Lộc	28	32	55		28	33	55		28	34	5		28	35	5		28	35	5		28	35	5		28	35	5		20

Thời gian ban hành bản tin tiếp theo: 04h20 ngày 09/7/2026

Tin phát lúc: 15h20

Dự báo viên

Nguyễn Việt Anh