

BẢN TIN DỰ BÁO, CẢNH BÁO THỜI TIẾT ĐIỂM ĐẾN 10 NGÀY TẠI THANH HÓA
 (Từ ngày 28/6/2026 đến ngày 07/7/2026)

1. Diễn biến các hình thế thời tiết chính ảnh hưởng đến khu vực trong 10 ngày tới













































































Từ ngày 28/6 đến ngày 07/7 chịu ảnh hưởng của rãnh áp thấp có trục qua Bắc Bộ - Bắc Trung Bộ sau đây dần lên kết hợp với hội tụ gió trên cao. Thời tiết khu vực: Từ ngày 28/6 - 07/7, mây thay đổi, ngày trời nắng, có nơi nắng nóng, chiều tối và đêm có mưa rào và dông rải rác đến nhiều nơi, gió nhẹ. Trong mưa dông có khả năng xảy ra lốc, sét, mưa đá và gió giật mạnh.

*** Khả năng tác động đến môi trường, điều kiện sống, cơ sở hạ tầng, các hoạt động kinh tế - xã hội:**

- Mưa dông kèm theo các hiện tượng dông, lốc, sét, mưa đá và gió giật mạnh làm gãy đổ cây cối, hư hại nhà cửa, các công trình giao thông và cơ sở hạ tầng.
- Nắng nóng kết hợp với độ ẩm trong không khí giảm thấp nên có nguy cơ xảy ra cháy nổ và hỏa hoạn ở khu vực dân cư do nhu cầu sử dụng điện tăng cao. Ngoài ra, nắng nóng còn có thể gây tình trạng mất nước đối với cơ thể người khi tiếp xúc lâu với nền nhiệt độ cao.

2. Dự báo, cảnh báo thời tiết điểm

Điểm dự báo	Ngày 28/6/2026							Đêm 28/6/2026							29/6/2026							30/6/2026						
	Tmax	R	Xác suất mưa	H.gió	Tđộ	Đ.ẩm	T.tiết	Tmin	R	Xác suất mưa	H.gió	Tđộ	Đ.ẩm	T.tiết	Tmin	Tmax	Xác suất mưa	H.gió	Tđộ	T.tiết	Tmin	Tmax	Xác suất mưa	H.gió	Tđộ	T.tiết		
Hạc Thành	35	-	5	SW	2	76		27	5	55	SW	2	86		27	35	5	SW	2		27	33	55	SW	2			
Yên Định	35	5	55	SW	2	76		27	8	55	SW	1	88		27	35	55	SW	2		27	33	55	SW	2			
Hồi Xuân	36	10	55	SW	1	78		26	10	55	SW	1	88		26	36	55	SW	1		26	34	55	SW	1			
Như Thanh	36	5	55	SW	2	76		27	8	55	SW	1	88		27	36	55	SW	2		27	34	55	SW	2			
Nghi Sơn	36	5	55	SW	2	76		27	-	5	SW	1	86		27	36	5	SW	2		27	34	55	SW	2			
Lam Sơn	35	5	55	SW	2	78		27	10	55	SW	1	88		27	35	5	SW	1		27	33	55	SW	1			
Sầm Sơn	35	5	55	SW	2	76		28	-	5	SW	1	88		27	35	5	SW	2		27	33	55	SW	2			
Nga Sơn	35	5	55	SW	2	76		27	8	55	SW	1	88		27	35	55	SW	2		27	33	55	SW	2			

Thịệu Hóa	35	-	5	SW	2	78		27	-	5	SW	2	88		27	35	5	SW	2		27	33	55	SW	2	
Đông Sơn	35	-	5	SW	2	78		27	5	55	SW	2	86		27	35	5	SW	2		27	33	55	SW	2	
Quảng Chính	35	5	55	SW	2	76		27	5	55	SW	2	86		27	35	5	SW	2		27	33	55	SW	2	
Bỉm Sơn	35	5	55	SW	2	78		27	-	5	SW	2	86		27	35	55	SW	2		27	33	55	SW	2	
Hà Trung	35	5	55	SW	2	78		27	-	5	SW	2	86		27	35	55	SW	2		27	33	55	SW	2	
Vĩnh Lộc	35	5	55	SW	2	78		27	-	5	SW	2	88		27	35	55	SW	2		27	33	55	SW	2	
Quan Sơn	36	5	55	SW	1	78		26	10	55	SW	1	88		26	36	55	SW	1		26	34	55	SW	1	
Mường Lát	36	5	55	SW	1	78		26	8	55	SW	1	88		26	36	55	SW	1		26	34	55	SW	1	
Thiệt Óng	36	5	55	SW	1	78		26	10	55	SW	1	88		26	36	55	SW	1		26	34	55	SW	1	
Linh Sơn	35	-	5	SW	2	76		26	8	55	SW	1	88		26	35	5	SW	1		26	33	55	SW	1	
Như Xuân	36	5	55	SW	2	76		27	5	55	SW	1	88		27	36	55	SW	1		27	34	55	SW	1	
Thường Xuân	35	-	5	SW	2	78		26	8	55	SW	1	88		26	35	5	SW	2		26	33	55	SW	2	
Nông Công	35	-	5	SW	2	78		27	8	55	SW	1	88		27	35	5	SW	2		27	33	55	SW	2	
Triệu Sơn	35	-	5	SW	2	78		26	5	55	SW	1	88		26	35	5	SW	2		26	33	55	SW	2	
Ngọc Lặc	35	-	5	SW	2	76		26	5	55	SW	1	88		26	35	5	SW	2		26	33	55	SW	2	
Kim Tân	35	-	5	SW	2	78		26	5	55	SW	1	88		26	35	5	SW	2		26	33	55	SW	2	
Cẩm Thủy	35	-	5	SW	2	78		26	5	55	SW	1	88		26	35	5	SW	2		26	33	55	SW	2	
Hoàng Hóa	35	5	55	SW	2	78		27	-	5	SW	2	86		27	35	55	SW	2		27	33	55	SW	2	
Hậu Lộc	35	5	55	SW	2	78		27	-	5	SW	2	86		27	35	55	SW	2		27	33	55	SW	2	

Thành phố Thị xã	01/7/2026				02/7/2026				03/7/2026				04/7/2026				05/7/2026				06/7/2026				07/7/2026				Σ Mưa
	Tm	Tx	Xác suất mưa	T.tiết	Tm	Tx	Xác suất mưa	T.tiết	Tm	Tx	Xác suất mưa	T.tiết	Tm	Tx	Xác suất mưa	T.tiết	Tm	Tx	Xác suất mưa	T.tiết	Tm	Tx	Xác suất mưa	T.tiết	Tm	Tx	Xác suất mưa	T.tiết	
Hạc Thành	27	32	55		27	32	55		27	33	55		27	33	5		27	33	5		27	34	5		27	34	55		50
Yên Định	27	32	55		27	32	55		27	33	5		27	33	55		27	33	5		27	34	5		27	34	5		50
Hồi Xuân	26	33	55		26	33	55		26	34	55		26	34	55		26	34	5		26	35	5		26	35	55		85
Như Thanh	27	33	55		27	33	5		27	34	5		27	34	5		27	34	55		27	35	55		27	35	5		80
Nghi Sơn	27	33	55		27	33	5		27	34	55		28	34	5		28	34	55		28	35	55		28	35	55		50
Lam Sơn	27	32	55		27	32	55		27	33	55		27	33	5		27	33	5		27	34	5		27	34	5		80
Sầm Sơn	27	32	55		27	32	55		27	33	55		28	33	5		28	33	5		28	34	5		28	34	55		50
Nga Sơn	27	32	55		27	32	55		27	33	5		27	33	5		27	33	5		27	34	5		27	34	5		50
Thiệu Hóa	27	32	55		27	32	55		27	33	55		27	33	5		27	33	5		27	34	5		27	34	55		50
Đông Sơn	27	32	55		27	32	55		27	33	55		27	33	5		27	33	55		27	34	55		27	34	55		50
Quảng Chính	27	32	55		27	32	55		27	33	55		27	33	5		27	33	55		27	34	55		27	34	55		50
Bỉm Sơn	27	32	55		27	32	55		27	33	5		27	33	5		27	33	5		27	34	5		27	34	5		50
Hà Trung	27	32	55		27	32	55		27	33	5		27	33	5		27	33	5		27	34	5		27	34	5		50
Vĩnh Lộc	27	32	55		27	32	55		27	33	5		27	33	55		27	33	5		27	34	5		27	34	5		50
Quan Sơn	26	33	55		26	33	55		26	34	55		26	34	55		26	34	55		26	35	55		26	35	55		85
Mường Lát	26	33	55		26	33	55		26	34	55		26	34	5		26	34	5		26	35	5		26	35	55		85

Thiết Ống	26	33	55		26	33	55		26	34	55		26	34	55		26	34	5		26	35	5		26	35	55		85
Linh Sơn	26	32	55		26	32	55		26	33	55		26	33	55		26	33	5		26	34	5		26	34	5		80
Như Xuân	27	33	55		27	33	5		27	34	5		27	33	55		27	33	55		27	35	55		27	35	5		80
Thường Xuân	26	32	55		26	32	55		26	33	55		26	33	55		26	33	55		26	34	55		26	34	5		80
Nông Công	27	32	55		27	32	55		27	33	55		27	33	55		27	33	55		27	34	55		27	34	55		50
Triệu Sơn	26	32	55		26	32	55		26	33	55		26	33	5		26	33	55		26	34	55		26	34	5		50
Ngọc Lặc	26	32	55		26	32	55		26	33	55		26	33	5		26	33	55		26	34	55		26	34	5		80
Kim Tân	26	32	55		26	32	55		26	33	55		26	33	5		26	33	5		26	34	5		26	34	5		80
Cẩm Thủy	26	32	55		26	32	55		26	33	55		26	33	5		26	33	5		26	34	5		26	34	5		80
Hoàng Hóa	27	32	55		27	32	55		27	33	5		27	33	5		27	33	5		27	34	5		27	34	55		50
Hậu Lộc	27	32	55		27	32	55		27	33	55		27	33	5		27	33	5		27	34	5		27	34	55		50

Thời gian ban hành bản tin tiếp theo: 15h20 ngày 28/6/2026

Tin phát lúc: 04h20

Dự báo viên

Lữ Thị Thu Trang