

BẢN TIN DỰ BÁO, CẢNH BÁO THỜI TIẾT ĐIỂM ĐẾN 10 NGÀY TẠI THANH HÓA

(Từ đêm 20/5/2026 đến ngày 30/5/2026)

1. Diễn biến các hình thế thời tiết chính ảnh hưởng đến khu vực trong 10 ngày tới

Đêm 20, ngày 21/5 chịu ảnh hưởng của rìa phía Nam rãnh áp thấp có trục ở khoảng 25-28 độ vĩ Bắc nối với vùng áp thấp nóng phía Tây hoạt động yếu kết hợp với hội tụ gió trên cao. Từ ngày 22 - 28/5 rãnh thấp nối với vùng áp thấp nóng phía Tây có xu hướng phát triển và mở rộng về phía Đông nam. Từ chiều ngày 28 đến ngày 30/5 rãnh thấp bị nén và đẩy dần lên.

Thời tiết khu vực: Đêm 20, ngày 21/5 và từ chiều tối ngày 28 - 30/5, mây thay đổi đến nhiều mây, ngày trời nắng, chiều tối và đêm có mưa rào và dông rải rác, gió nhẹ. Từ ngày 22 - 28/5, mây thay đổi đến ít mây, có mưa rào và dông vài nơi, ngày trời nắng, nắng nóng, có nơi nắng nóng gay gắt, gió nhẹ. Trong mưa dông có khả năng xảy ra lốc, sét, mưa đá và gió giật mạnh.

















































































* **Khả năng tác động đến môi trường, điều kiện sống, cơ sở hạ tầng, các hoạt động kinh tế - xã hội:**

- Mưa dông kèm theo các hiện tượng dông, lốc, sét, mưa đá và gió giật mạnh làm gãy đổ cây cối, hư hại nhà cửa, các công trình giao thông và cơ sở hạ tầng.

- Nắng nóng kết hợp với độ ẩm trong không khí giảm thấp nên có nguy cơ xảy ra cháy nổ và hỏa hoạn ở khu vực dân cư do nhu cầu sử dụng điện tăng cao. Ngoài ra, nắng nóng còn có thể gây tình trạng mất nước đối với cơ thể người khi tiếp xúc lâu với nền nhiệt độ cao.

2. Dự báo, cảnh báo thời tiết điểm

Điểm dự báo	Đêm 20/5/2026							Ngày 21/5/2026							22/5/2026							23/5/2026						
	Tmin	R	Xác suất mưa	H.gió	Tđộ	Đ.ẩm	T.tiết	Tmax	R	Xác suất mưa	H.gió	Tđộ	Đ.ẩm	T.tiết	Tmin	Tmax	Xác suất mưa	H.gió	Tđộ	T.tiết	Tmin	Tmax	Xác suất mưa	H.gió	Tđộ	T.tiết		
Hạc Thành	26	5	55	SE	2	86		33	5	55	SE	2	74		26	34	5	SE	2		27	35	5	SE	2			
Yên Định	26	8	55	SE	2	86		33	8	55	SE	2	74		26	35	5	SE	2		27	36	5	SE	2			
Hồi Xuân	25	15	55	SE	1	88		34	15	55	SE	1	76		25	35	55	SE	1		26	36	5	SE	1			
Như Thanh	25	10	55	S	2	86		34	10	55	S	2	74		25	35	5	S	2		26	36	5	S	2			
Nghi Sơn	26	5	55	S	1	86		33	5	55	S	2	74		26	35	5	S	2		27	36	5	S	2			
Lam Sơn	25	10	55	SE	1	88		34	10	55	SE	2	74		25	35	5	SE	1		26	36	5	SE	1			
Sầm Sơn	26	5	55	SE	1	88		32	5	55	SE	2	76		26	34	5	SE	2		27	35	5	SE	2			

Nga Sơn	26	7	55	SE	2	88		33	7	55	SE	2	76		26	34	5	SE	2		27	35	5	SE	2	
Thịệu Hóa	26	5	55	SE	2	88		33	5	55	SE	2	76		26	34	5	SE	2		27	35	5	SE	2	
Đông Sơn	26	5	55	SE	2	88		33	5	55	SE	2	76		26	34	5	SE	2		27	35	5	SE	2	
Quảng Chính	26	5	55	S	2	88		33	5	55	S	2	76		26	34	5	S	2		27	35	5	S	2	
Bim Sơn	26	7	55	SE	2	88		33	7	55	SE	2	76		26	34	5	SE	2		27	35	5	SE	2	
Hà Trung	26	7	55	SE	2	88		33	7	55	SE	2	76		26	34	5	SE	2		27	35	5	SE	2	
Vĩnh Lộc	26	8	55	SE	2	88		33	8	55	SE	2	76		26	35	5	SE	2		27	36	5	SE	2	
Quan Sơn	25	15	55	SE	1	88		34	15	55	SE	1	76		25	35	5	SE	1		26	36	5	SE	1	
Mường Lát	25	15	55	SE	1	88		34	15	55	SE	1	76		25	35	5	SE	1		26	36	5	SE	1	
Thiết Ống	25	15	55	E	1	88		34	15	55	E	2	74		25	35	5	E	1		26	36	5	E	1	
Linh Sơn	25	10	55	SE	2	86		34	10	55	SE	2	74		25	35	5	SE	1		26	36	5	SE	1	
Như Xuân	25	10	55	S	2	86		34	10	55	S	2	74		25	35	5	S	1		26	36	5	S	1	
Thường Xuân	25	10	55	S	1	88		34	10	55	S	2	74		25	35	5	S	2		26	36	5	S	2	
Nông Cống	26	5	55	S	2	88		33	5	55	S	2	76		26	34	5	S	2		27	35	5	S	2	
Triệu Sơn	25	10	55	E	2	88		34	10	55	E	2	76		25	35	5	E	2		26	36	5	E	2	
Ngọc Lặc	25	10	55	E	2	86		34	10	55	E	2	74		25	35	5	E	2		26	36	5	E	2	
Kim Tân	25	10	55	SE	2	88		34	10	55	SE	2	76		25	35	5	SE	2		26	36	5	SE	2	
Cẩm Thủy	25	10	55	SE	2	88		34	10	55	SE	2	76		25	35	5	SE	2		26	36	5	SE	2	
Hoàng Hóa	26	7	55	SE	2	88		33	7	55	SE	2	76		26	34	5	SE	2		27	35	5	SE	2	
Hậu Lộc	26	7	55	SE	2	88		33	7	55	SE	2	76		26	34	5	SE	2		27	35	5	SE	2	

Điểm dự báo	24/5/2026				25/5/2026				26/5/2026				27/5/2026				28/5/2026				29/5/2026				30/5/2026				Σ Mưa
	Tm	Tx	Xác suất mưa	T.tiết	Tm	Tx	Xác suất mưa	T.tiết	Tm	Tx	Xác suất mưa	T.tiết	Tm	Tx	Xác suất mưa	T.tiết	Tm	Tx	Xác suất mưa	T.tiết	Tm	Tx	Xác suất mưa	T.tiết	Tm	Tx	Xác suất mưa	T.tiết	
Hạc Thành	27	36	5		28	36	5		28	36	5		28	36	5		28	33	5		27	32	55		27	32	55		40
Yên Định	27	36	5		28	36	5		28	36	5		28	36	5		28	34	5		27	32	55		27	32	55		50
Hồi Xuân	26	37	5		27	37	55		27	37	5		27	37	55		27	36	55		26	33	55		26	33	55		80
Như Thanh	26	37	5		27	37	5		27	37	55		27	37	55		27	35	55		26	33	55		26	33	55		60
Nghi Sơn	27	37	5		28	37	5		28	37	5		28	37	5		28	36	5		27	33	55		27	33	55		40
Lam Sơn	26	36	5		27	36	55		27	36	5		27	36	5		27	35	55		26	32	55		26	32	55		70
Sầm Sơn	27	34	5		28	34	5		28	35	5		28	35	5		28	33	5		27	30	55		27	30	55		35
Nga Sơn	27	35	5		28	35	5		28	35	5		28	35	5		28	33	5		27	31	55		27	31	55		40
Thiệu Hóa	27	36	5		28	36	5		28	36	5		28	36	5		28	33	5		27	32	55		27	32	55		40
Đông Sơn	27	36	5		28	36	5		28	36	5		28	36	5		28	33	5		27	32	55		27	32	55		40
Quảng Chính	27	36	5		28	36	5		28	36	5		28	36	5		28	33	5		27	32	55		27	32	55		40
Bim Sơn	27	35	5		28	35	5		28	35	5		28	35	5		28	33	5		27	31	55		27	31	55		40
Hà Trung	27	35	5		28	35	5		28	35	5		28	35	5		28	33	5		27	31	55		27	31	55		40
Vĩnh Lộc	27	36	5		28	36	5		28	36	5		28	36	5		28	34	5		27	32	55		27	32	55		50
Quan Sơn	26	37	5		27	37	55		27	37	5		27	37	55		27	36	55		26	33	55		26	33	55		80
Mường Lát	26	37	5		27	37	5		27	37	55		27	37	55		27	36	55		26	33	55		26	33	55		80
Thiệt Ông	26	37	5		27	37	55		27	37	5		27	37	5		27	36	55		26	33	55		26	33	55		80

Linh Sơn	26	36	5		27	36	5		27	36	55		27	36	55		27	35	55		26	32	55		26	32	55		70
Như Xuân	26	37	5		27	37	5		27	37	5		27	37	5		27	35	55		26	33	55		26	33	55		60
Thường Xuân	26	36	5		27	36	55		27	36	5		27	36	5		27	35	55		26	32	55		26	32	55		70
Nông Công	27	36	5		28	36	5		28	36	5		28	36	5		28	33	5		27	32	55		27	32	55		40
Triệu Sơn	26	36	5		27	36	5		27	36	5		27	36	5		27	35	55		26	32	55		26	32	55		70
Ngọc Lặc	26	36	5		27	36	55		27	36	5		27	36	5		27	35	55		26	32	55		26	32	55		70
Kim Tân	26	36	5		27	36	5		27	36	55		27	36	55		27	35	55		26	32	55		26	32	55		70
Cầm Thủy	26	36	5		27	36	5		27	36	5		27	36	5		27	35	55		26	32	55		26	32	55		70
Hoàng Hóa	27	35	5		28	35	5		28	35	5		28	35	5		28	33	5		27	31	55		27	31	55		40
Hậu Lộc	27	35	5		28	35	5		28	35	5		28	35	5		28	33	5		27	31	55		27	31	55		40

Thời gian ban hành bản tin tiếp theo: 04h20 ngày 21/5/2026

Tin phát lúc: 15h20

Dự báo viên

Huyền

Đỗ Thị Huyền