

BẢN TIN DỰ BÁO, CẢNH BÁO THỜI TIẾT ĐIỂM ĐẾN 10 NGÀY TẠI THANH HÓA

(Từ đêm 08/5/2026 đến ngày 18/5/2026)

1. Diễn biến các hình thế thời tiết chính ảnh hưởng đến khu vực trong 10 ngày tới

Từ đêm 08 - 10/5 và ngày 17, 18/5 chịu ảnh hưởng của rãnh thấp bị nén bởi áp cao lạnh lục địa tăng cường xuống phía Nam sau ổn định và suy yếu, kết hợp hội tụ gió trên cao. Từ ngày 11 - 16/5, rãnh áp thấp có trục ở khoảng 25-28 độ Vĩ Bắc nối với vùng áp thấp phía Tây.

















































































Thời tiết khu vực: Từ đêm 08 - 10/5 và ngày 17, 18/5 có mưa rào và dông rải rác đến nhiều nơi, gió Đông bắc đến Đông cấp 2 - 3. Từ ngày 11 - 16/5, mây thay đổi, ngày trời nắng, vùng núi có ngày nắng nóng, chiều tối và đêm mưa rào và dông vài nơi, gió nhẹ. Trong mưa dông có khả năng xảy ra lốc, sét, mưa đá và gió giật mạnh.

*** Khả năng tác động đến môi trường, điều kiện sống, cơ sở hạ tầng, các hoạt động kinh tế - xã hội:**

- Mưa dông kèm theo các hiện tượng dông, lốc, sét, mưa đá và gió giật mạnh làm gãy đổ cây cối, hư hại nhà cửa, các công trình giao thông và cơ sở hạ tầng.
- Nắng nóng kết hợp với độ ẩm trong không khí giảm thấp nên có nguy cơ xảy ra cháy nổ và hỏa hoạn ở khu vực dân cư do nhu cầu sử dụng điện tăng cao. Ngoài ra, nắng nóng còn có thể gây tình trạng mất nước đối với cơ thể người khi tiếp xúc lâu với nền nhiệt độ cao.

2. Dự báo, cảnh báo thời tiết điểm

Điểm dự báo	Đêm 08/5/2026							Ngày 09/5/2026							10/5/2026							11/5/2026						
	Tmin	R	Xác suất mưa	H.gió	Tđộ	Đ.ẩm	T.tiết	Tmax	R	Xác suất mưa	H.gió	Tđộ	Đ.ẩm	T.tiết	Tmin	Tmax	Xác suất mưa	H.gió	Tđộ	T.tiết	Tmin	Tmax	Xác suất mưa	H.gió	Tđộ	T.tiết		
Hạc Thành	23	15	55	NE	2	86		28	5	55	NE	2	74		23	29	55	NE	2		23	30	5	SE	2			
Yên Định	23	20	55	NE	2	86		28	8	55	NE	2	74		23	29	55	NE	2		23	31	5	SE	2			
Hồi Xuân	22	25	55	E	1	88		30	-	5	E	1	76		22	30	5	E	1		22	32	5	SE	1			
Như Thanh	22	25	55	NE	2	86		29	-	5	NE	2	74		22	30	55	NE	2		22	31	5	E	2			
Nghi Sơn	23	10	55	NE	1	86		28	7	55	NE	2	74		23	30	55	NE	2		23	31	5	SE	2			
Lam Sơn	22	25	55	E	1	88		29	6	55	NE	2	74		22	30	55	NE	2		22	31	5	SE	1			
Sầm Sơn	23	10	55	NE	1	88		28	-	5	NE	2	76		23	29	5	NE	2		23	30	5	SE	2			

Nga Sơn	23	15	55	NE	2	88		28	-	5	NE	2	76		23	29	5	NE	2		23	30	5	SE	2	
Thịệu Hóa	23	15	55	NE	2	88		28	5	55	NE	2	76		23	29	55	NE	2		23	30	5	SE	2	
Đông Sơn	23	15	55	NE	2	88		28	-	5	NE	2	76		23	29	5	NE	2		23	30	5	SE	2	
Quảng Chính	23	15	55	NE	2	88		28	-	5	NE	2	76		23	29	5	NE	2		23	30	5	SE	2	
Bim Sơn	23	15	55	NE	2	88		28	-	5	NE	2	76		23	29	5	NE	2		23	30	5	SE	2	
Hà Trung	23	15	55	NE	2	88		28	-	5	NE	2	76		23	29	5	NE	2		23	30	5	SE	2	
Vĩnh Lộc	23	20	55	NE	2	88		28	-	5	NE	2	76		23	30	5	NE	2		23	31	5	SE	2	
Quan Sơn	22	25	55	E	1	88		30	-	5	E	1	76		22	30	5	E	1		22	32	5	SE	1	
Mường Lát	22	25	55	E	1	88		30	-	5	E	1	76		22	30	5	E	1		22	32	5	E	1	
Thiệt Ông	22	25	55	E	1	86		30	-	5	E	2	74		22	30	5	E	1		22	32	5	E	1	
Linh Sơn	22	25	55	E	2	86		29	-	5	E	2	74		22	30	5	E	1		22	31	5	SE	1	
Như Xuân	22	25	55	NE	2	86		29	-	5	NE	2	74		22	30	55	NE	2		22	31	5	SE	1	
Thường Xuân	22	25	55	E	1	88		29	-	5	E	2	74		22	30	55	NE	2		22	31	5	SE	2	
Nông Cống	23	15	55	NE	2	88		28	5	55	NE	2	76		23	29	55	NE	2		23	30	5	SE	2	
Triệu Sơn	22	25	55	E	2	88		29	5	55	NE	2	76		22	30	55	NE	2		22	31	5	E	2	
Ngọc Lặc	22	25	55	E	2	86		29	-	5	E	2	74		22	30	5	E	2		22	31	5	E	2	
Kim Tân	22	25	55	E	2	88		29	-	5	E	2	76		22	30	5	E	2		22	31	5	SE	2	
Cẩm Thủy	22	25	55	E	2	88		29	-	5	E	2	76		22	30	5	E	2		22	31	5	SE	2	
Hoàng Hóa	23	15	55	NE	2	88		28	8	55	NE	2	76		23	29	55	NE	2		23	30	5	SE	2	
Hậu Lộc	23	15	55	NE	2	88		28	8	55	NE	2	76		23	29	55	NE	2		23	30	5	SE	2	

Điểm dự báo	12/5/2026				13/5/2026				14/5/2026				15/5/2026				16/5/2026				17/5/2026				18/5/2026				Σ Mưa
	Tm	Tx	Xác suất mưa	T.tiết	Tm	Tx	Xác suất mưa	T.tiết	Tm	Tx	Xác suất mưa	T.tiết	Tm	Tx	Xác suất mưa	T.tiết	Tm	Tx	Xác suất mưa	T.tiết	Tm	Tx	Xác suất mưa	T.tiết	Tm	Tx	Xác suất mưa	T.tiết	
Hạc Thành	25	31	5		25	32	5		25	34	5		25	34	5		25	34	5		24	31	55		24	31	55		25
Yên Định	25	32	5		25	32	5		25	34	5		25	34	5		25	34	5		24	32	55		24	32	55		30
Hồi Xuân	24	32	5		24	34	5		24	36	5		24	36	5		24	36	5		23	32	55		23	32	55		35
Như Thanh	24	32	55		24	33	55		24	35	55		24	35	55		24	35	55		23	32	55		23	32	55		35
Nghi Sơn	25	32	5		25	32	5		25	34	5		25	34	5		25	34	5		24	32	55		24	32	55		20
Lam Sơn	24	32	5		24	33	5		24	35	5		24	35	5		24	35	5		23	32	55		23	32	55		35
Sầm Sơn	25	31	5		25	32	5		25	34	5		25	34	5		25	34	5		24	31	55		24	31	55		20
Nga Sơn	25	31	5		25	32	5		25	34	5		25	34	5		25	34	5		24	31	55		24	31	55		25
Thiệu Hóa	25	31	5		25	32	5		25	34	5		25	34	5		25	34	5		24	31	55		24	31	55		25
Đông Sơn	25	31	5		25	32	5		25	34	5		25	34	5		25	34	5		24	31	55		24	31	55		25
Quảng Chính	25	31	5		25	32	5		25	34	5		25	34	5		25	34	5		24	31	55		24	31	55		25
Bìm Sơn	25	31	5		25	32	5		25	34	5		25	34	5		25	34	5		24	31	55		24	31	55		25
Hà Trung	25	31	5		25	32	5		25	34	5		25	34	5		25	34	5		24	31	55		24	31	55		25
Vĩnh Lộc	25	32	5		25	32	5		25	34	5		25	34	5		25	34	5		24	32	55		24	32	55		30
Quan Sơn	24	32	5		24	34	5		24	36	5		24	36	5		24	36	5		23	32	55		23	32	55		35
Mường Lát	24	32	5		24	34	5		24	36	5		24	36	5		24	36	5		23	32	55		23	32	55		35
Thiệt Ông	24	32	55		24	34	55		24	36	55		24	36	55		24	36	55		23	32	55		23	32	55		35

Linh Sơn	24	32	5		24	33	5		24	35	5		24	35	5		24	35	5		23	32	55		23	32	55		35
Như Xuân	24	32	5		24	33	5		24	35	5		24	35	5		24	35	5		23	32	55		23	32	55		35
Thường Xuân	24	32	5		24	33	5		24	35	5		24	35	5		24	35	5		23	32	55		23	32	55		35
Nông Công	25	31	5		25	32	5		25	34	5		25	34	5		25	34	5		24	31	55		24	31	55		25
Triệu Sơn	24	32	5		24	33	5		24	35	5		24	35	5		24	35	5		23	32	55		23	32	55		35
Ngọc Lạc	24	32	5		24	33	5		24	35	5		24	35	5		24	35	5		23	32	55		23	32	55		35
Kim Tân	24	32	5		24	33	5		24	35	5		24	35	5		24	35	5		23	32	55		23	32	55		35
Cầm Thủy	24	32	5		24	33	5		24	35	5		24	35	5		24	35	5		23	32	55		23	32	55		35
Hoàng Hóa	25	31	5		25	32	5		25	34	5		25	34	5		25	34	5		24	31	55		24	31	55		25
Hậu Lộc	25	31	5		25	32	5		25	34	5		25	34	5		25	34	5		24	31	55		24	31	55		25

Thời gian ban hành bản tin tiếp theo: 04h20 ngày 09/5/2026

Tin phát lúc: 15h20

Dự báo viên

Lữ Thị Thu Trang