ĐÀI KHÍ TƯỢNG THỦY VĂN BẮC BỘ
ĐÀI KHÍ TƯỢNG THỦY VĂN
TỈNH THANH HÓA
Số: TVHN-128/THOA

CỘNG HÒA XÃ HỘI CHỦ NGHĨA VIỆT NAM
Độc lập - Tự do - Hạnh phúc

Thanh Hóa, ngày 08 tháng 5 năm 2026

BẢN TIN DỰ BÁO, CẢNH BÁO THỦY VĂN THỜI HẠN NGẮN TỈNH THANH HÓA

1. Diễn biến tình hình thủy văn đã qua:

Thượng lưu sông Mã, sông Chu và các sông nhánh (sông Âm, Sông Bưởi): Mực nước trên các sông biến đổi chậm.

Hạ lưu sông Mã, sông Chu (vùng không ảnh hưởng triều): Mực nước dao động theo vận hành từ các hồ chứa thủy điện, thủy lợi.

Hạ lưu sông Mã (vùng sông ảnh hưởng triều): Mực nước dao động theo thủy triều.

Lưu vực sông Yên: Mực nước dao động theo thủy triều.

2. Dự báo, cảnh báo:

Thượng lưu sông Mã, sông Chu và các sông nhánh (sông Âm, sông Bưởi): Mực nước trên các sông biến đổi chậm.

Hạ lưu sông Mã, sông Chu (vùng không ảnh hưởng triều): Mực nước dao động theo vận hành từ các hồ chứa thủy điện, thủy lợi.

Hạ lưu sông Mã (vùng sông ảnh hưởng triều): Mực nước dao động theo thủy triều. Mực nước nhỏ nhất xuất hiện vào sáng nay, mực nước lớn nhất xuất hiện vào tối nay.

Lưu vực sông Yên: Mực nước dao động theo thủy triều. Mực nước nhỏ nhất xuất hiện vào trưa nay, mực nước lớn nhất xuất hiện vào đêm nay.

- Khả năng xuất hiện các hiện tượng thủy văn nguy hiểm trong 24 giờ tới: Đề phòng mưa lớn cục bộ có thể gây lũ quét trên các sông suối nhỏ, sạt lở đất trên sườn dốc và ngập úng khu vực trũng thấp, các khu đô thị

- Khả năng tác động đến môi trường, điều kiện sống, cơ sở hạ tầng, các hoạt động kinh tế - xã hội: Lũ quét, sạt lở, sụt lún đất có thể gây tác động rất xấu đến môi trường, uy hiếp tính mạng, tài sản của người dân; phá hủy các công trình dân sinh, kinh tế, gây thiệt hại cho các hoạt động sản xuất, hoạt động kinh tế - xã hội, gây tắc nghẽn giao thông cục bộ, làm ảnh hưởng tới quá trình di chuyển của các phương tiện.

Thời gian ban hành bản tin tiếp theo 11h25 ngày 09/5/2026

Tin phát lúc: 11h25 ngày 08/5/2026

Dự báo viên

Nguyễn Thị Thủy

Phụ lục

Phụ lục 1: Bảng mực nước thực đo và dự báo các trạm

Bảng 1: Mực nước thực đo và dự báo các trạm vùng sông không ảnh hưởng triều

Đơn vị: cm

Sông	**Trạm**	**Thực đo**	**Dự báo**			
		7h/08/5	**13h/08/5**	**19h/08/5**	**1h/09/5**	**7h/09/5**
Mã	Mường Lát	16418	16410	16425	16417	16415
Mã	Hồi Xuân	5381	5310	5390	5400	5395
Mã	Cẩm Thủy	1285	1265	1190	1195	1240
Mã	Lý Nhân	191	210	205	190	195
Bưởi	Thạch Quảng	657	652	648	645	650
Bưởi	Kim Tân	227	240	235	230	227
Âm	Lang Chánh	4696	4695	4693	4690	4695
Chu	Cửa Đạt	2743	2725	2740	2735	2737
Chu	Bái Thượng	1120	1125	1122	1121	1127
Chu	Xuân Khánh	157	153	170	190	160

Bảng 2: Mực nước thực đo và dự báo các trạm vùng sông ảnh hưởng triều

Đơn vị: cm

Sông	Trạm	Thực đo		Dự báo	
		Hmax (t-24h)	Hmin (t-24h)	Hmax (t+24h)	Hmin (t+24h)
Mã	Giàng (**)	165	-63	157	-55
Mã	Quảng Châu	122	-99	115	-90
Lèn	Lèn	207	-27	195	-21
Lèn	Cụ Thôn	198	-42	187	-37
Yên	Chuối	92	-23	85	-19
Yên	Ngọc Trà	83	-103	70	-97

Ghi chú: Trạm (**) lấy giá trị thực đo 36 giờ qua và dự báo 36 giờ tới
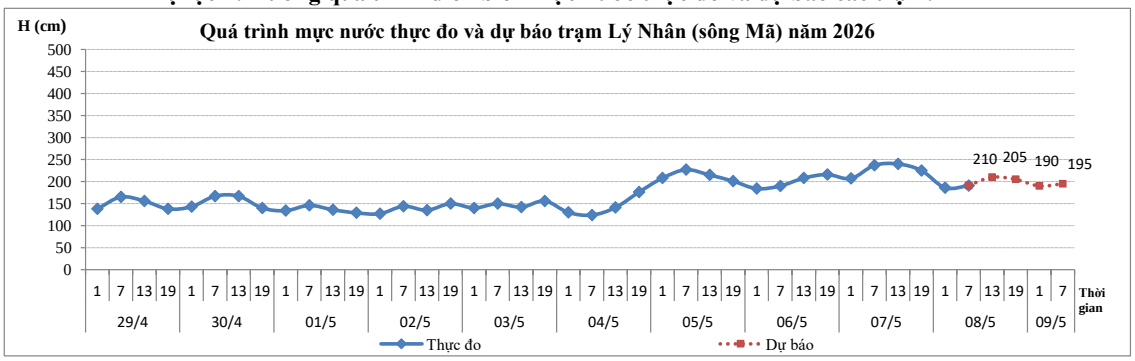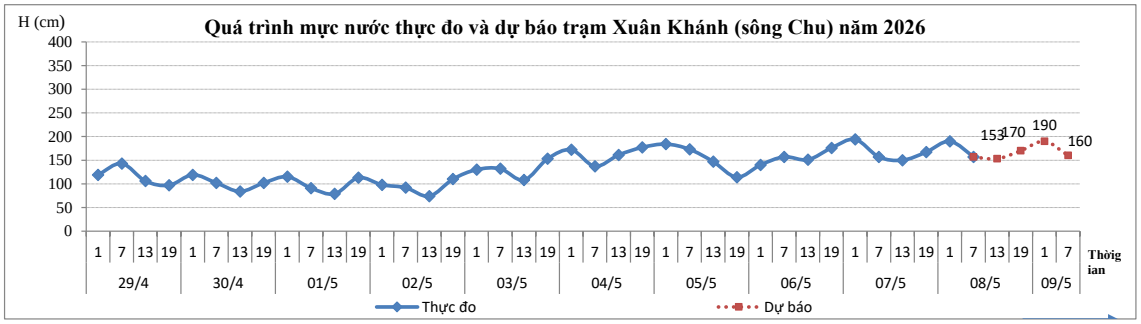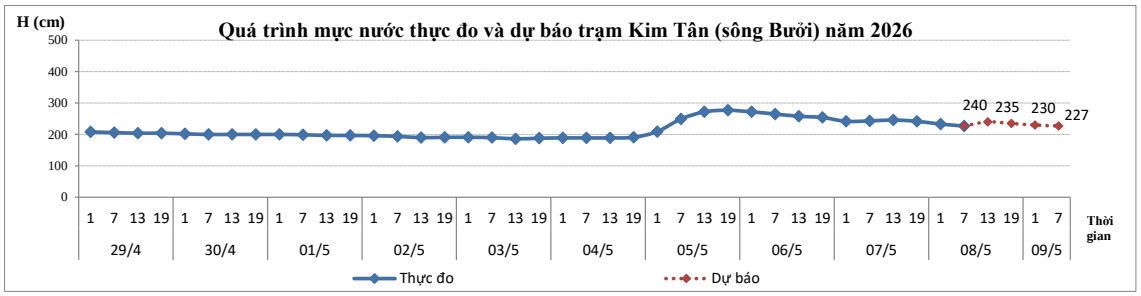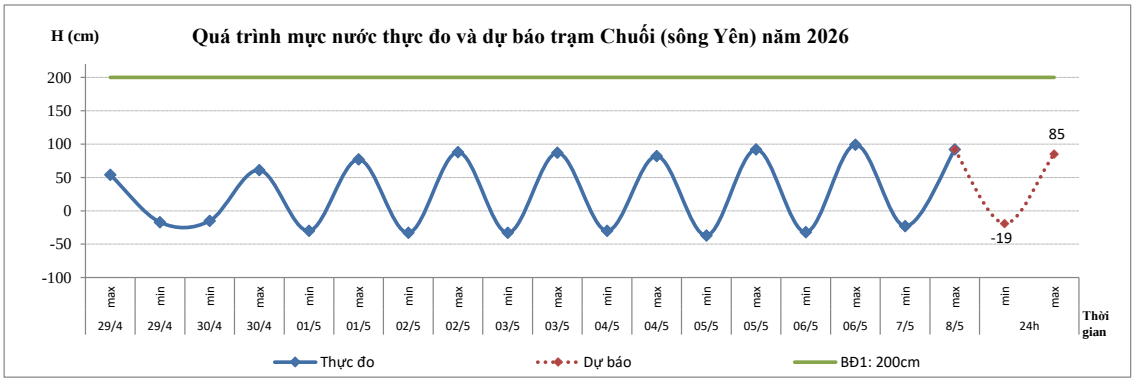
Phụ lục 2: Đường quá trình diễn biến mực nước thực đo và dự báo các trạm: