













































































BẢN TIN DỰ BÁO, CẢNH BÁO THỜI TIẾT ĐIỂM ĐẾN 10 NGÀY TẠI THANH HÓA
 (Từ ngày 10/7/2026 đến ngày 19/7/2026)

1. Diễn biến các hình thế thời tiết chính ảnh hưởng đến khu vực trong 10 ngày tới

Từ ngày 10 - 19/7 chủ yếu chịu ảnh hưởng của rãnh áp thấp có trục qua khu vực Bắc Bộ. Hội tụ gió trên cao duy trì đến khoảng ngày 14, 15/7.
 Thời tiết khu vực: Từ ngày 10 - 15/7, mây thay đổi, ngày trời nắng, chiều tối và đêm có mưa rào và dông rải rác, gió Nam đến Tây nam cấp 2 - 3. Từ ngày 16 - 19/7 mây thay đổi, ngày trời nắng, nắng nóng, chiều tối có mưa rào và dông vài nơi. Trong mưa dông có khả năng xảy ra lốc, sét, mưa đá và gió giật mạnh.
*** Khả năng tác động đến môi trường, điều kiện sống, cơ sở hạ tầng, các hoạt động kinh tế - xã hội:**
 - Mưa dông kèm theo các hiện tượng dông, lốc, sét, mưa đá và gió giật mạnh làm gãy đổ cây cối, hư hại nhà cửa, các công trình giao thông và cơ sở hạ tầng.
 - Nắng nóng kết hợp với độ ẩm trong không khí giảm thấp nên có nguy cơ xảy ra cháy nổ và hỏa hoạn ở khu vực dân cư do nhu cầu sử dụng điện tăng cao.
 Ngoài ra, nắng nóng còn có thể gây tình trạng mất nước đối với cơ thể người khi tiếp xúc lâu với nền nhiệt độ cao.

2. Dự báo, cảnh báo thời tiết điểm

Điểm dự báo	Ngày 10/7/2026							Đêm 10/7/2026							11/7/2026							12/7/2026						
	Tmax	R	Xác suất mưa	H.gió	Tđộ	Đ.ẩm	T.tiết	Tmin	R	Xác suất mưa	H.gió	Tđộ	Đ.ẩm	T.tiết	Tmin	Tmax	Xác suất mưa	H.gió	Tđộ	T.tiết	Tmin	Tmax	Xác suất mưa	H.gió	Tđộ	T.tiết		
Hạc Thành	33	-	5	SW	2	76		27	5	55	SW	2	86		26	32	55	SW	2		26	32	55	SW	2			
Yên Định	33	-	5	SW	2	76		27	5	55	SW	2	88		26	32	55	SW	2		26	32	55	SW	2			
Hội Xuân	34	10	55	S	2	78		26	10	55	S	2	88		25	33	55	S	1		25	33	55	S	1			
Như Thanh	34	8	55	SW	2	76		27	8	55	SW	2	88		26	33	55	SW	1		26	33	55	SW	1			
Nghi Sơn	34	-	5	SW	2	76		27	5	55	SW	2	86		26	33	55	SW	2		26	33	5	SW	2			
Lam Sơn	34	6	55	S	2	78		27	6	55	S	2	88		26	33	5	S	2		26	33	5	S	2			
Sầm Sơn	32	-	5	SW	4	76		28	-	5	SW	4	88		27	32	55	SW	2		27	32	55	SW	2			
Nga Sơn	33	-	5	SW	3	76		27	-	5	SW	3	88		26	32	55	SW	2		26	32	55	SW	2			

Thịệu Hóa	33	-	5	SW	2	76		27	-	5	SW	2	88		26	32	55	SW	2		26	32	55	SW	2	
Đông Sơn	33	-	5	SW	2	76		27	-	5	SW	2	86		26	32	55	SW	2		26	32	55	SW	2	
Quảng Chính	33	-	5	SW	2	76		27	-	5	SW	2	86		26	32	55	SW	2		26	32	55	SW	2	
Bim Sơn	32	-	5	SW	3	76		27	-	5	SW	3	86		26	31	55	SW	2		26	31	55	SW	2	
Hà Trung	32	-	5	SW	3	76		27	-	5	SW	3	86		26	31	55	SW	2		26	31	55	SW	2	
Vĩnh Lộc	33	5	55	SW	2	76		27	5	55	SW	2	88		26	32	55	SW	2		26	32	55	SW	2	
Quan Sơn	34	10	55	S	2	78		26	10	55	S	2	88		25	33	55	S	2		25	33	55	S	1	
Mường Lát	34	10	55	S	2	78		26	10	55	S	2	88		25	33	55	S	2		25	33	55	S	1	
Thiệt Ông	34	10	55	S	2	78		26	10	55	S	2	88		25	33	55	S	2		25	33	55	S	1	
Linh Sơn	34	6	55	S	2	76		26	6	55	S	2	88		25	33	5	S	2		25	33	5	S	2	
Như Xuân	34	8	55	SW	2	76		27	8	55	SW	2	88		26	33	55	SW	2		26	33	55	SW	1	
Thường Xuân	34	6	55	S	2	76		26	6	55	S	2	88		25	33	5	S	2		25	33	5	S	2	
Nông Công	33	-	5	SW	2	76		27	-	5	SW	2	88		26	32	55	SW	3		26	32	55	SW	2	
Triệu Sơn	33	6	55	SW	2	76		26	6	55	S	2	88		25	32	5	S	2		25	32	5	S	2	
Ngọc Lặc	34	6	55	SW	2	76		26	6	55	S	2	88		25	33	5	S	2		25	33	5	S	2	
Kim Tân	34	6	55	SW	2	76		26	6	55	S	2	88		25	33	5	S	2		25	33	5	S	2	
Cẩm Thủy	34	6	55	SW	2	76		26	6	55	S	2	88		25	33	5	S	2		25	33	5	S	2	
Hoàng Hóa	33	-	5	SW	3	78		27	-	5	SW	3	86		26	32	55	SW	2		26	32	55	SW	2	
Hậu Lộc	33	-	5	SW	3	78		27	-	5	SW	3	86		26	32	55	SW	2		26	32	55	SW	2	

Thành phố Thị xã	13/7/2026				14/7/2026				15/7/2026				16/7/2026				17/7/2026				18/7/2026				19/7/2026				Σ Mưa				
	Tm	Tx	Xác suất mưa	T.tiết	Tm	Tx	Xác suất mưa	T.tiết	Tm	Tx	Xác suất mưa	T.tiết	Tm	Tx	Xác suất mưa	T.tiết	Tm	Tx	Xác suất mưa	T.tiết	Tm	Tx	Xác suất mưa	T.tiết	Tm	Tx	Xác suất mưa	T.tiết					
Hạc Thành	26	32	55		26	32	5		26	33	5		27	34	5		28	34	5		28	35	5		28	35	5		28	35	5		30
Yên Định	26	32	55		26	32	55		26	33	5		27	34	5		28	34	5		28	35	5		28	35	5		28	35	5		40
Hồi Xuân	25	33	55		25	33	55		25	34	55		26	35	55		27	35	55		27	36	5		27	36	5		27	36	5		70
Như Thanh	26	33	5		26	33	55		26	34	55		27	35	5		28	35	55		28	36	5		28	36	5		28	36	5		50
Nghi Sơn	26	33	55		26	33	55		26	34	55		27	35	5		28	35	5		28	36	5		28	36	5		28	36	5		20
Lam Sơn	26	33	55		26	33	55		26	34	55		27	34	55		28	34	5		28	35	5		28	35	5		28	35	5		50
Sầm Sơn	27	32	55		27	32	5		27	33	5		28	34	5		29	34	5		29	35	5		29	35	5		29	35	5		20
Nga Sơn	26	32	55		26	32	55		26	33	5		27	34	5		28	34	5		28	35	5		28	35	5		28	35	5		20
Thiệu Hóa	26	32	5		26	32	5		26	33	5		27	34	5		28	34	5		28	35	5		28	35	5		28	35	5		20
Đông Sơn	26	32	55		26	32	5		26	33	5		27	34	5		28	34	5		28	35	5		28	35	5		28	35	5		20
Quảng Chính	26	32	5		26	32	5		26	33	5		27	34	5		28	34	5		28	35	5		28	35	5		28	35	5		20
Bỉm Sơn	26	31	55		26	31	55		26	32	5		27	34	5		28	34	5		28	35	5		28	35	5		28	35	5		20
Hà Trung	26	31	55		26	31	55		26	32	5		27	34	5		28	34	5		28	35	5		28	35	5		28	35	5		20
Vĩnh Lộc	26	32	55		26	32	55		26	33	5		27	34	5		28	34	5		28	35	5		28	35	5		28	35	5		20
Quan Sơn	25	33	55		25	33	55		25	34	55		26	35	55		27	35	55		27	36	5		27	36	55		27	36	55		55
Mường Lát	25	33	5		25	33	55		25	34	55		26	35	5		27	35	55		27	36	55		27	36	55		27	36	55		55

Thiết Ống	25	33	55		25	33	55		25	34	55		26	35	55		27	35	55		27	36	5		27	36	5		55
Linh Sơn	25	33	5		25	33	55		25	34	55		26	34	5		27	34	5		27	35	5		27	35	5		50
Như Xuân	26	33	55		26	33	55		26	34	55		27	35	5		28	35	55		28	36	5		28	36	5		50
Thường Xuân	25	33	55		25	33	55		25	34	55		26	34	5		27	34	5		27	35	55		27	35	5		50
Nông Công	26	32	55		26	32	5		26	33	5		27	34	5		28	34	5		28	35	5		28	35	5		20
Triệu Sơn	25	32	5		25	32	55		25	33	55		26	34	5		27	34	5		27	35	5		27	35	5		20
Ngọc Lặc	25	33	55		25	33	55		25	34	55		26	34	5		27	34	5		27	35	5		27	35	5		50
Kim Tân	25	33	5		25	33	55		25	34	55		26	34	5		27	34	5		27	35	5		27	35	5		50
Cẩm Thủy	25	33	55		25	33	55		25	34	55		26	34	5		27	34	5		27	35	5		27	35	5		50
Hoàng Hóa	26	32	5		26	32	55		26	33	5		27	34	5		28	34	5		28	35	5		28	35	5		20
Hậu Lộc	26	32	55		26	32	55		26	33	5		27	34	5		28	34	5		28	35	5		28	35	5		20

Thời gian ban hành bản tin tiếp theo: 15h20 ngày 10/7/2026

Tin phát lúc: 04h20

Dự báo viên

Bùi Xuân Tuyên