













































































**BẢN TIN DỰ BÁO, CẢNH BÁO THỜI TIẾT ĐIỂM ĐẾN 10 NGÀY TẠI THANH HÓA**  
 (Từ ngày 04/4/2026 đến ngày 13/4/2026)

**1. Diễn biến các hình thế thời tiết chính ảnh hưởng đến khu vực trong 10 ngày tới**






























































Từ ngày 04 - 12/4 rãnh áp thấp có trục ở khoảng 25-27 độ vĩ Bắc nối với vùng áp thấp phía Tây có xu hướng phát triển và mở rộng về phía Đông, Đông nam; ngày 13/4 rãnh áp thấp bị nén dần lên.  
 Thời tiết khu vực: Từ ngày 04 - 13/4 mây thay đổi, đêm không mưa, ngày trời nắng, có nơi nắng nóng, riêng từ ngày 06 - 12/4 ngày nắng, nắng nóng, có nơi nắng nóng gay gắt, chiều tối có ngày có mưa rào và dông vài nơi, gió Đông nam đến Nam cấp 2 - 3.  
 \* **Khả năng tác động đến môi trường, điều kiện sống, cơ sở hạ tầng, các hoạt động kinh tế - xã hội:**  
 - Nắng nóng và nắng nóng gay gắt ảnh hưởng tới sức khỏe người dân và làm tăng nguy cơ xảy ra cháy nổ và hỏa hoạn.  
 - Mưa dông kèm theo các hiện tượng dông, lốc, sét, mưa đá và gió giật mạnh làm gãy đổ cây cối, hư hại nhà cửa, các công trình giao thông và cơ sở hạ tầng.

**2. Dự báo, cảnh báo thời tiết điểm**

Điểm dự báo	Ngày 04/4/2026							Đêm 04/4/2026							05/4/2026							06/4/2026						
	Tmax	R	Xác suất mưa	H.gió	Tđộ	Đ.ẩm	T.tiết	Tmin	R	Xác suất mưa	H.gió	Tđộ	Đ.ẩm	T.tiết	Tmin	Tmax	Xác suất mưa	H.gió	Tđộ	T.tiết	Tmin	Tmax	Xác suất mưa	H.gió	Tđộ	T.tiết		
Hạc Thành	28	-	5	SE	2	74		24	-	5	NE	2	86		24	30	5	SE	2		26	32	5	SE	2			
Yên Định	28	-	5	SE	2	76		24	-	5	NE	2	88		24	30	5	SE	2		26	32	5	SE	2			
Hồi Xuân	30	-	5	SE	1	76		23	-	5	E	1	88		23	34	5	SE	1		25	35	5	SE	1			
Như Thanh	29	-	5	SE	2	74		23	-	5	NE	2	86		23	31	5	SE	2		25	34	5	SE	2			
Nghi Sơn	27	-	5	SE	2	74		24	-	5	NE	2	86		24	30	5	SE	2		26	33	5	SE	2			
Lam Sơn	29	-	5	SE	2	74		23	-	5	NE	2	86		23	31	5	SE	2		25	34	5	SE	2			
Sầm Sơn	27	-	5	SE	2	76		24	-	5	NE	2	88		24	28	5	SE	2		26	30	5	SE	2			
Nga Sơn	27	-	5	SE	2	76		24	-	5	NE	2	88		24	29	5	SE	2		26	30	5	SE	2			

Thịệu Hóa	28	-	5	SE	2	76		24	-	5	NE	2	88		24	30	5	SE	2		26	32	5	SE	2	
Đông Sơn	28	-	5	SE	2	76		24	-	5	NE	2	88		24	30	5	SE	2		26	32	5	SE	2	
Quảng Chính	27	-	5	SE	2	76		24	-	5	NE	2	88		24	30	5	SE	2		26	32	5	SE	2	
Bỉm Sơn	27	-	5	SE	2	76		24	-	5	NE	2	88		24	29	5	SE	2		26	32	5	SE	2	
Hà Trung	27	-	5	SE	2	76		24	-	5	NE	2	88		24	29	5	SE	2		26	32	5	SE	2	
Vĩnh Lộc	28	-	5	SE	2	76		24	-	5	NE	2	88		24	30	5	SE	2		26	32	5	SE	2	
Quan Sơn	30	-	5	SE	1	76		23	-	5	E	1	88		23	33	5	SE	1		25	35	5	SE	1	
Mường Lát	30	-	5	SE	1	76		23	-	5	E	1	88		23	33	5	SE	1		25	35	5	SE	1	
Thiệt Óng	30	-	5	SE	1	76		23	-	5	NE	1	88		23	31	5	SE	1		25	34	5	SE	1	
Linh Sơn	29	-	5	SE	2	76		23	-	5	NE	2	88		23	31	5	SE	2		25	33	5	SE	2	
Như Xuân	29	-	5	SE	2	76		23	-	5	NE	2	88		23	31	5	SE	2		25	33	5	SE	2	
Thường Xuân	29	-	5	SE	2	76		23	-	5	NE	2	88		23	31	5	SE	2		25	33	5	SE	2	
Nông Công	28	-	5	SE	2	76		24	-	5	NE	2	88		24	30	5	SE	2		26	32	5	SE	2	
Triệu Sơn	29	-	5	SE	2	76		23	-	5	NE	2	88		23	30	5	SE	2		25	32	5	SE	2	
Ngọc Lặc	29	-	5	SE	2	76		23	-	5	NE	2	88		23	31	5	SE	2		25	33	5	SE	2	
Kim Tân	29	-	5	SE	2	76		23	-	5	NE	2	88		23	31	5	SE	2		25	33	5	SE	2	
Cẩm Thủy	29	-	5	SE	2	76		23	-	5	NE	2	88		23	31	5	SE	2		25	33	5	SE	2	
Hoàng Hóa	27	-	5	SE	2	76		24	-	5	NE	2	88		24	30	5	SE	2		26	32	5	SE	2	
Hậu Lộc	27	-	5	SE	2	76		24	-	5	NE	2	88		24	30	5	SE	2		26	32	5	SE	2	

Thành phố Thị xã	7/7/2026				8/4/2026				9/4/2026				10/4/2025				11/4/2025				12/4/2025				13/4/2025				Σ Mưa
	Tm	Tx	Xác suất mưa	T.tiết	Tm	Tx	Xác suất mưa	T.tiết	Tm	Tx	Xác suất mưa	T.tiết	Tm	Tx	Xác suất mưa	T.tiết	Tm	Tx	Xác suất mưa	T.tiết	Tm	Tx	Xác suất mưa	T.tiết	Tm	Tx	Xác suất mưa	T.tiết	
Hạc Thành	27	33	5		27	34	5		27	35	5		27	35	5		28	35	5		28	35	5		27	31	5		-
Yên Định	27	33	5		27	35	5		27	35	5		27	35	5		28	35	5		28	35	5		27	31	5		-
Hồi Xuân	26	36	5		26	37	5		26	37	5		26	37	55		27	37	55		27	37	55		26	33	5		15
Như Thanh	26	35	5		26	36	5		26	37	5		26	37	5		27	37	5		27	37	5		26	32	5		-
Nghi Sơn	27	34	5		27	35	5		27	36	5		27	36	5		28	36	5		28	36	5		27	32	5		-
Lam Sơn	26	35	5		26	36	5		26	36	5		26	37	55		27	37	55		27	37	5		26	32	5		10
Sầm Sơn	27	32	5		27	34	5		27	35	5		27	35	5		28	35	5		28	35	5		27	30	5		-
Nga Sơn	27	32	5		27	34	5		27	35	5		27	35	5		28	35	5		28	35	5		27	32	5		-
Thiệu Hóa	27	33	5		27	34	5		27	35	5		27	35	5		28	35	5		28	35	5		27	31	5		-
Đông Sơn	27	33	5		27	34	5		27	35	5		27	35	5		28	35	5		28	35	5		27	31	5		-
Quảng Chính	27	33	5		27	34	5		27	35	5		27	35	5		28	35	5		28	35	5		27	31	5		-
Bỉm Sơn	27	33	5		27	34	5		27	35	5		27	35	5		28	35	5		28	35	5		27	30	5		-
Hà Trung	27	33	5		27	34	5		27	35	5		27	35	5		28	35	5		28	35	5		27	30	5		-
Vĩnh Lộc	27	33	5		27	34	5		27	35	5		27	35	5		28	36	5		28	36	5		27	31	5		-
Quan Sơn	26	36	5		26	37	5		26	37	5		26	37	55		27	37	55		27	37	55		26	33	5		10
Mường Lát	26	36	5		26	37	5		26	37	55		26	37	5		27	37	55		27	37	5		26	33	5		10

Thiết Ống	26	35	5		26	36	5		26	36	5		26	36	5		27	36	5		27	36	5		26	32	5		-
Linh Sơn	26	35	5		26	35	5		26	36	5		26	37	5		27	37	5		27	37	5		26	32	5		10
Như Xuân	26	35	5		26	35	5		26	36	5		26	37	5		27	37	5		27	37	5		26	32	5		-
Thường Xuân	26	35	5		26	35	5		26	36	5		26	37	5		27	37	5		27	37	5		26	32	5		-
Nông Công	27	33	5		27	34	5		27	35	5		27	36	5		28	36	5		28	36	5		27	31	5		-
Triệu Sơn	26	33	5		26	34	5		26	35	5		26	36	5		27	36	5		27	36	5		26	31	5		-
Ngọc Lặc	26	35	5		26	35	5		26	36	5		26	36	5		27	37	55		27	36	5		26	32	5		10
Kim Tân	26	35	5		26	35	5		26	36	5		26	36	5		27	36	5		27	36	5		26	32	5		-
Cẩm Thủy	26	35	5		26	35	5		26	36	5		26	37	55		27	36	5		27	37	55		26	32	5		10
Hoàng Hóa	27	33	5		27	34	5		27	35	5		27	35	5		28	35	5		28	35	5		27	31	5		-
Hậu Lộc	27	33	5		27	34	5		27	35	5		27	35	5		28	35	5		28	35	5		27	31	5		-

Thời gian ban hành bản tin tiếp theo: 15h20 ngày 04/4/2026

Tin phát lúc: 04h20

Dự báo viên



Đỗ Thị Huyền