

**BẢN TIN DỰ BÁO, CẢNH BÁO THỜI TIẾT ĐIỂM ĐẾN 10 NGÀY TẠI THANH HÓA**  
 (Từ ngày 06/7/2026 đến ngày 15/7/2026)

**1. Diễn biến các hình thế thời tiết chính ảnh hưởng đến khu vực trong 10 ngày tới**

Ngày 06, 07/7 chịu ảnh hưởng của hoàn lưu vùng áp thấp suy yếu từ cơn bão số 01. Từ ngày 08 - 15/7 hình thành rãnh áp thấp có trục qua khu vực Bắc Bộ.













































































Thời tiết khu vực: Ngày 06, 07/7 và từ 11 - 15/7, mây thay đổi, ngày trời nắng, chiều tối và đêm có mưa rào và dông vài nơi, gió nhẹ; ngày 08 - 10/7, mây thay đổi đến nhiều mây, có mưa rào và dông rải rác, gió Tây nam cấp 2 - 3. Trong mưa dông có khả năng xảy ra lốc, sét, mưa đá và gió giật mạnh.

**\* Khả năng tác động đến môi trường, điều kiện sống, cơ sở hạ tầng, các hoạt động kinh tế - xã hội:**

- Mưa dông kèm theo các hiện tượng dông, lốc, sét, mưa đá và gió giật mạnh làm gãy đổ cây cối, hư hại nhà cửa, các công trình giao thông và cơ sở hạ tầng.

**2. Dự báo, cảnh báo thời tiết điểm**

Điểm dự báo	Ngày 06/7/2026							Đêm 06/7/2026							07/07/2026					08/7/2026						
	Tmax	R	Xác suất mưa	H.gió	Tđộ	Đ.ấm	T.tiết	Tmin	R	Xác suất mưa	H.gió	Tđộ	Đ.ấm	T.tiết	Tmin	Tmax	Xác suất mưa	H.gió	Tđộ	T.tiết	Tmin	Tmax	Xác suất mưa	H.gió	Tđộ	T.tiết
Hạc Thành	33	-	5	SW	2	76		27	-	5	SW	2	86		27	33	5	SW	3		27	32	5	SW	3	
Yên Định	33	-	5	SW	2	76		27	-	5	SW	1	88		27	33	5	SW	3		27	32	55	S	2	
Hồi Xuân	34	5	55	S	1	78		26	5	55	S	1	88		26	34	5	S	2		26	33	55	S	2	
Như Thanh	34	5	55	SW	2	76		26	5	55	SW	1	88		26	34	5	SW	2		26	33	55	SW	2	
Nghi Sơn	34	-	5	SW	2	76		27	-	5	SW	2	86		27	34	5	SW	5		27	33	5	SW	5	
Lam Sơn	33	-	5	S	2	78		26	-	5	S	1	88		27	34	55	S	2		27	33	55	SW	2	
Sầm Sơn	32	-	5	SW	2	76		28	-	5	SW	2	88		28	32	5	SW	6		28	31	5	SW	6	
Nga Sơn	32	-	5	SW	2	76		27	-	5	SW	2	88		27	32	5	SW	6		27	31	5	SW	6	

Thịệu Hóa	33	-	5	SW	2	76		27	-	5	SW	2	88		27	33	5	SW	3		27	32	5	SW	3	
Đông Sơn	33	-	5	SW	2	76		27	-	5	SW	2	86		27	33	5	SW	3		27	32	5	SW	3	
Quảng Chính	33	-	5	SW	2	76		27	-	5	SW	2	86		27	33	5	SW	3		27	32	5	SW	3	
Bim Sơn	32	-	5	SW	2	76		27	-	5	SW	2	86		27	32	5	SW	6		27	31	5	SW	6	
Hà Trung	32	-	5	SW	2	76		27	-	5	SW	2	86		27	32	5	SW	6		27	31	55	S	2	
Vĩnh Lộc	33	-	5	SW	2	76		27	-	5	SW	1	88		27	33	5	SW	3		27	32	55	S	2	
Quan Sơn	34	5	55	S	1	78		26	5	55	S	1	88		26	34	5	S	2		26	33	55	S	2	
Mường Lát	34	5	55	S	1	78		26	5	55	S	1	88		26	34	5	S	2		26	33	55	S	2	
Thiệt Óng	34	5	55	S	1	78		26	5	55	S	1	88		26	34	5	S	2		26	33	55	S	2	
Linh Sơn	34	-	5	S	2	76		26	-	5	S	1	88		26	34	55	S	2		26	33	55	S	2	
Như Xuân	34	5	55	SW	2	76		27	5	55	SW	1	88		27	34	5	SW	2		27	33	55	SW	2	
Thường Xuân	34	-	5	S	2	76		26	-	5	S	1	88		26	34	5	S	2		26	33	5	S	2	
Nông Công	33	-	5	SW	2	76		27	-	5	SW	2	88		27	33	5	SW	3		27	32	5	SW	3	
Triệu Sơn	33	-	5	S	2	76		26	-	5	S	1	88		26	33	5	S	2		26	32	5	S	2	
Ngọc Lặc	34	-	5	S	2	76		26	-	5	S	1	88		26	34	5	S	2		26	33	5	S	2	
Kim Tân	34	-	5	S	2	76		26	-	5	S	1	88		26	34	5	S	2		26	33	5	S	2	
Cẩm Thủy	34	-	5	S	2	76		26	-	5	S	1	88		26	34	5	S	2		26	33	5	S	2	
Hoàng Hóa	33	-	5	SW	2	78		27	-	5	SW	2	86		27	33	5	SW	6		27	32	5	SW	6	
Hậu Lộc	33	-	5	SW	2	78		27	-	5	SW	2	86		27	33	5	SW	6		27	32	5	SW	6	



Thiết Ống	27	33	5		27	33	55		27	34	55		27	34	55		27	34	55		27	34	55		55
Linh Sơn	27	33	55		27	33	5		27	33	5		27	33	5		27	33	5		27	33	5		50
Như Xuân	28	33	55		28	33	55		28	34	5		28	34	5		28	34	5		28	34	5		50
Thường Xuân	27	33	55		27	33	55		27	33	5		27	33	5		27	33	5		27	33	5		50
Nông Công	28	32	5		28	32	55		28	33	55		28	33	5		28	33	5		28	33	5		20
Triệu Sơn	27	32	55		27	32	5		27	33	5		27	33	5		27	33	5		27	33	5		20
Ngọc Lặc	27	33	55		27	33	55		27	33	5		27	33	5		27	33	5		27	33	5		50
Kim Tân	27	33	55		27	33	5		27	33	5		27	33	5		27	33	5		27	33	5		50
Cẩm Thủy	27	33	55		27	33	55		27	33	5		27	33	5		27	33	5		27	33	5		50
Hoàng Hóa	28	32	55		28	32	5		28	33	5		28	33	5		28	33	5		28	33	5		20
Hậu Lộc	28	32	5		28	32	55		28	33	5		28	33	5		28	33	5		28	33	5		20

Thời gian ban hành bản tin tiếp theo: 15h20 ngày 06/7/2026

Tin phát lúc: 04h20

Dự báo viên



Lữ Thị Thu Trang