

BẢN TIN DỰ BÁO, CẢNH BÁO THỜI TIẾT ĐIỂM ĐẾN 10 NGÀY TẠI THANH HÓA
 (Từ ngày 10/5/2026 đến ngày 19/5/2026)

1. Diễn biến các hình thế thời tiết chính ảnh hưởng đến khu vực trong 10 ngày tới

Từ ngày 10 đến ngày 11/5 chịu ảnh hưởng áp cao lục địa suy yếu và di chuyển ra phía Đông; từ ngày 12 - 19/5 chủ yếu chịu ảnh hưởng rìa nam rãnh áp thấp có trục ở khoảng 25-28 độ Vĩ Bắc nối với vùng áp thấp nóng phía Tây, riêng ngày 17, 18/5 kết hợp với hội tụ gió trên cao.













































































Thời tiết khu vực: Từ ngày 10 - 16/5 và ngày 19/5, mây thay đổi, ngày trời nắng, vùng núi có ngày nắng nóng, chiều tối và đêm mưa rào và dông vài nơi, gió nhẹ; ngày 17, 18/5 mây thay đổi đến nhiều mây, có mưa rào và dông rải rác đến nhiều nơi. Trong mưa dông có khả năng xảy ra lốc, sét, mưa đá và gió giật mạnh.

*** Khả năng tác động đến môi trường, điều kiện sống, cơ sở hạ tầng, các hoạt động kinh tế - xã hội:**

- Mưa dông kèm theo các hiện tượng dông, lốc, sét, mưa đá và gió giật mạnh làm gãy đổ cây cối, hư hại nhà cửa, các công trình giao thông và cơ sở hạ tầng.
- Nắng nóng kết hợp với độ ẩm trong không khí giảm thấp nên có nguy cơ xảy ra cháy nổ và hỏa hoạn ở khu vực dân cư do nhu cầu sử dụng điện tăng cao. Ngoài ra, nắng nóng còn có thể gây tình trạng mất nước đối với cơ thể người khi tiếp xúc lâu với nền nhiệt độ cao.

2. Dự báo, cảnh báo thời tiết điểm

Điểm dự báo	Ngày 10/5/2026							Đêm 10/5/2026							11/5/2026					12/5/2026						
	Tmax	R	Xác suất mưa	H.gió	Tđộ	Đ.ẩm	T.tiết	Tmin	R	Xác suất mưa	H.gió	Tđộ	Đ.ẩm	T.tiết	Tmin	Tmax	Xác suất mưa	H.gió	Tđộ	T.tiết	Tmin	Tmax	Xác suất mưa	H.gió	Tđộ	T.tiết
Hạc Thành	29	-	5	NE	2	74		25	-	5	NE	2	86		25	30	5	SE	2		25	31	5	SE	2	
Yên Định	29	-	5	NE	2	74		25	-	5	NE	2	86		25	31	5	SE	2		25	32	5	SE	2	
Hồi Xuân	31	5	55	E	1	76		24	-	5	E	1	88		24	32	5	SE	1		24	33	5	SE	1	
Như Thanh	30	-	5	NE	2	74		24	-	5	NE	2	86		24	31	5	E	2		24	32	5	E	2	
Nghi Sơn	29	-	5	NE	2	74		25	-	5	NE	1	86		25	31	5	SE	2		25	32	5	SE	2	
Lam Sơn	30	-	5	E	2	74		24	-	5	E	1	88		24	31	5	SE	2		24	32	5	SE	1	
Sầm Sơn	29	-	5	NE	2	76		25	-	5	NE	1	88		25	30	5	SE	2		25	31	5	SE	2	
Nga Sơn	29	-	5	NE	2	76		25	-	5	NE	2	88		25	30	5	SE	2		25	31	5	SE	2	

Thịệu Hóa	29	-	5	NE	2	76		25	-	5	NE	2	88		25	30	5	SE	2		25	31	5	SE	2	
Đông Sơn	29	-	5	NE	2	76		25	-	5	NE	2	88		25	30	5	SE	2		25	31	5	SE	2	
Quảng Chính	29	-	5	NE	2	76		25	-	5	NE	2	88		25	30	5	SE	2		25	31	5	SE	2	
Bim Sơn	29	-	5	NE	2	76		25	-	5	NE	2	88		25	30	5	SE	2		25	31	5	SE	2	
Hà Trung	29	-	5	NE	2	76		25	-	5	NE	2	88		25	30	5	SE	2		25	31	5	SE	2	
Vinh Lộc	29	-	5	NE	2	76		25	-	5	NE	2	88		25	31	5	SE	2		25	32	5	SE	2	
Quan Sơn	31	5	55	NE	1	76		24	-	5	E	1	88		24	32	5	SE	1		24	33	5	SE	1	
Mường Lát	31	-	5	NE	1	76		24	-	5	E	1	88		24	32	5	E	1		24	33	5	E	1	
Thiệt Óng	31	-	5	NE	2	74		24	-	5	E	1	86		24	32	5	E	1		24	33	5	E	1	
Linh Sơn	30	-	5	NE	2	74		24	-	5	E	2	86		24	31	5	SE	1		24	32	5	SE	1	
Như Xuân	30	-	5	NE	2	74		24	-	5	NE	2	86		24	31	5	SE	2		24	32	5	SE	1	
Thường Xuân	30	5	55	NE	2	74		24	-	5	E	1	88		24	31	5	SE	2		24	32	5	SE	2	
Nông Công	29	-	5	NE	2	76		25	-	5	NE	2	88		25	30	5	SE	2		25	31	5	SE	2	
Triệu Sơn	30	-	5	NE	2	76		25	-	5	E	2	88		25	31	5	E	2		25	32	5	E	2	
Ngọc Lặc	30	-	5	NE	2	74		24	-	5	E	2	86		24	31	5	E	2		24	32	5	E	2	
Kim Tân	30	-	5	NE	2	76		24	-	5	E	2	88		24	31	5	SE	2		24	32	5	SE	2	
Cẩm Thủy	30	-	5	NE	2	76		24	-	5	E	2	88		24	31	5	SE	2		24	32	5	SE	2	
Hoàng Hóa	29	-	5	NE	2	76		25	-	5	NE	2	88		25	30	5	SE	2		25	31	5	SE	2	
Hậu Lộc	29	-	5	NE	2	76		25	-	5	NE	2	88		25	30	5	SE	2		25	31	5	SE	2	

Thành phố Thị xã	13/5/2026				14/5/2026				15/5/2026				16/5/2026				17/5/2026				18/5/2026				19/5/2026				Σ Mưa
	Tm	Tx	Xác suất mưa	T.tiết	Tm	Tx	Xác suất mưa	T.tiết	Tm	Tx	Xác suất mưa	T.tiết	Tm	Tx	Xác suất mưa	T.tiết	Tm	Tx	Xác suất mưa	T.tiết	Tm	Tx	Xác suất mưa	T.tiết	Tm	Tx	Xác suất mưa	T.tiết	
Hạc Thành	26	32	5		26	35	5		26	35	5		26	34	5		25	31	5		24	31	55		24	31	5		10
Yên Định	26	32	5		26	36	5		26	36	5		26	34	5		25	32	5		24	32	55		24	32	5		15
Hồi Xuân	25	34	5		25	37	5		25	37	5		25	36	5		24	32	55		23	32	55		23	32	5		20
Như Thanh	25	33	5		25	37	5		25	37	5		25	35	5		24	32	55		23	32	55		23	32	5		20
Nghi Sơn	26	32	5		26	36	5		26	36	5		26	34	5		25	32	55		24	32	55		24	32	5		5
Lam Sơn	25	33	5		25	37	5		25	37	5		25	35	5		24	32	55		23	32	55		23	32	5		20
Sầm Sơn	26	32	5		26	35	5		26	35	5		26	34	5		25	31	5		24	31	55		24	31	5		5
Nga Sơn	26	32	5		26	35	5		26	35	5		26	34	5		25	31	5		24	31	55		24	31	55		10
Thiệu Hóa	26	32	5		26	35	5		26	35	5		26	34	5		25	31	5		24	31	55		24	31	5		10
Đông Sơn	26	32	5		26	35	5		26	35	5		26	34	5		25	31	5		24	31	55		24	31	5		10
Quảng Chính	26	32	5		26	35	5		26	35	5		26	34	5		25	31	5		24	31	55		24	31	5		10
Bỉm Sơn	26	32	5		26	35	5		26	35	5		26	34	5		25	31	5		24	31	55		24	31	5		10
Hà Trung	26	32	5		26	35	5		26	35	5		26	34	5		25	31	5		24	31	55		24	31	5		10
Vĩnh Lộc	26	32	5		26	36	5		26	36	5		26	34	5		25	32	5		24	32	55		24	32	5		15
Quan Sơn	25	34	5		25	36	5		25	37	5		25	36	5		24	32	55		23	32	55		23	32	55		20
Mường Lát	25	34	5		25	37	5		25	37	5		25	36	5		24	32	55		23	32	55		23	32	5		20

Thiết Ống	25	34	5		25	37	5		25	36	5		25	36	5		24	32	55		23	32	55		23	32	5		20
Linh Sơn	25	33	5		25	37	5		25	37	5		25	35	5		24	32	55		23	32	55		23	32	5		20
Như Xuân	25	33	5		25	36	5		25	37	5		25	35	5		24	32	55		23	32	55		23	32	5		20
Thường Xuân	25	33	5		25	37	5		25	37	5		25	35	5		24	32	55		23	32	55		23	32	5		20
Nông Công	26	32	5		26	35	5		26	35	5		26	34	5		25	31	5		24	31	55		24	31	5		10
Triệu Sơn	25	33	5		25	37	5		25	37	5		25	35	5		24	32	5		23	32	55		23	32	5		20
Ngọc Lặc	25	33	5		25	37	5		25	36	5		25	35	5		24	32	55		23	32	55		23	32	5		20
Kim Tân	25	33	5		25	37	5		25	37	5		25	35	5		24	32	55		23	32	55		23	32	5		20
Cẩm Thủy	25	33	5		25	37	5		25	37	5		25	35	5		24	32	55		23	32	55		23	32	5		20
Hoàng Hóa	26	32	5		26	35	5		26	35	5		26	34	5		25	31	5		24	31	55		24	31	5		10
Hậu Lộc	26	32	5		26	35	5		26	35	5		26	34	5		25	31	5		24	31	55		24	31	5		10

Thời gian ban hành bản tin tiếp theo: 15h20 ngày 10/5/2026

Tin phát lúc: 04h20

Dự báo viên

Bùi Xuân Tuyên