

BẢN TIN DỰ BÁO, CẢNH BÁO THỜI TIẾT ĐIỀM ĐẾN 10 NGÀY TẠI THANH HÓA
 (Từ ngày 09/6/2026 đến ngày 18/6/2026)

1. Diễn biến các hình thế thời tiết chính ảnh hưởng đến khu vực trong 10 ngày tới

Từ ngày 09 đến ngày 12/6, rãnh áp thấp nổi với vùng áp thấp phía Tây bị nén và đẩy dân lên kết hợp với hội tụ gió trên cao. Từ ngày 13 - 18/6 chủ yếu chịu ảnh hưởng của rìa Nam rãnh áp thấp nổi với vùng áp thấp nóng phía Tây phát triển trở lại và mở rộng dần về phía Đông nam;

Thời tiết khu vực: Từ ngày 09 - 12/6, mây thay đổi đến nhiều mây, đêm và chiều tối có mưa rào và dông rải rác đến nhiều nơi, ngày trời nắng, gió nhẹ. Từ ngày 13 - 18/6, mây thay đổi, đêm và chiều tối có mưa rào và dông vài nơi, ngày trời nắng, nắng nóng, có nơi nắng nóng gay gắt, gió nhẹ; Trong mưa dông có khả năng xảy ra lốc, sét, mưa đá và gió giật mạnh.

































*** Khả năng tác động đến môi trường, điều kiện sống, cơ sở hạ tầng, các hoạt động kinh tế - xã hội:**

- Mưa dông kèm theo các hiện tượng dông, lốc, sét, mưa đá và gió giật mạnh làm gãy đổ cây cối, hư hại nhà cửa, các công trình giao thông và cơ sở hạ tầng.

- Nắng nóng kết hợp với độ ẩm trong không khí giảm thấp nên có nguy cơ xảy ra cháy nổ và hỏa hoạn ở khu vực dân cư do nhu cầu sử dụng điện tăng cao. Ngoài ra, nắng nóng còn có thể gây tình trạng mất nước đối với cơ thể người khi tiếp xúc lâu với nền nhiệt độ cao.

2. Dự báo, cảnh báo thời tiết điềm

Điểm dự báo	Ngày 09/6/2026							Đêm 09/6/2026							10/6/2026					11/6/2026						
	Tmax	R	Xác suất mưa	H.gió	Tđộ	Đ.ẩm	T.tiết	Tmin	R	Xác suất mưa	H.gió	Tđộ	Đ.ẩm	T.tiết	Tmin	Tmax	Xác suất mưa	H.gió	Tđộ	T.tiết	Tmin	Tmax	Xác suất mưa	H.gió	Tđộ	T.tiết
Hạc Thành	28	20	55	NE	2	76		25	10	55	NE	2	86		24	29	55	NE	2		25	30	5	NE	2	
Yên Định	28	30	55	NE	2	76		25	20	55	NE	2	86		24	29	55	NE	2		25	30	5	NE	2	
Hội Xuân	29	50	55	NE	1	78		24	40	55	NE	1	88		23	30	55	NE	1		24	31	55	NE	1	
Như Thanh	29	40	55	NE	2	76		25	30	55	NE	2	86		24	30	55	NE	2		25	31	55	NE	2	
Nghi Sơn	28	30	55	NE	2	76		25	20	55	NE	1	86		24	29	55	NE	2		25	30	55	NE	2	
Lam Sơn	28	50	55	NE	2	78		24	40	55	NE	1	88		23	29	55	NE	1		24	30	55	NE	1	
Sầm Sơn	28	30	55	NE	2	78		26	20	55	NE	1	88		25	29	55	NE	2		26	30	5	NE	2	
Nga Sơn	28	30	55	NE	2	78		25	20	55	NE	2	88		24	29	55	NE	2		25	30	5	NE	2	

Thịệu Hóa	28	30	55	NE	2	78		25	20	55	NE	2	88		24	29	55	NE	2		25	30	5	NE	2	
Đông Sơn	28	20	55	NE	2	78		25	10	55	NE	2	88		24	29	55	NE	2		25	30	55	NE	2	
Quảng Chính	28	20	55	NE	2	78		25	10	55	NE	2	88		24	29	55	NE	2		25	30	55	NE	2	
Bỉm Sơn	28	30	55	NE	2	78		25	20	55	NE	2	88		24	29	55	NE	2		25	30	5	NE	2	
Hà Trung	28	40	55	NE	2	78		25	30	55	NE	2	88		24	29	55	NE	2		25	30	5	NE	2	
Vĩnh Lộc	28	40	55	NE	2	78		25	30	55	NE	2	88		24	29	55	NE	2		25	30	55	NE	2	
Quan Sơn	29	50	55	NE	1	78		24	40	55	NE	1	88		23	30	55	NE	1		24	31	55	NE	1	
Mường Lát	29	50	55	NE	1	78		24	40	55	NE	1	88		23	30	55	NE	1		24	31	55	NE	1	
Thiết Ống	29	50	55	NE	1	78		24	40	55	NE	1	88		23	30	55	NE	1		24	31	55	NE	1	
Linh Sơn	28	50	55	NE	2	76		24	40	55	NE	1	88		23	29	55	NE	1		24	30	55	NE	1	
Như Xuân	29	40	55	NE	2	76		25	30	55	NE	2	86		24	30	55	NE	1		25	31	55	NE	1	
Thường Xuân	29	40	55	NE	2	78		24	30	55	NE	1	88		23	30	55	NE	2		24	31	55	NE	2	
Nông Cống	28	30	55	NE	2	78		25	20	55	NE	2	88		24	29	55	NE	2		25	30	5	NE	2	
Triệu Sơn	28	30	55	NE	2	78		24	20	55	NE	2	88		23	29	55	NE	2		24	30	5	NE	2	
Ngọc Lặc	29	40	55	NE	2	76		24	30	55	NE	2	86		23	30	55	NE	2		24	31	55	NE	2	
Kim Tân	29	40	55	NE	2	78		24	30	55	NE	2	88		23	30	55	NE	2		24	31	55	NE	2	
Cẩm Thủy	29	40	55	NE	2	78		24	30	55	NE	2	88		23	30	55	NE	2		24	31	55	NE	2	
Hoàng Hóa	28	30	55	NE	2	78		25	20	55	NE	2	88		24	29	55	NE	2		25	30	5	NE	2	
Hậu Lộc	28	30	55	NE	2	78		25	20	55	NE	2	88		24	29	55	NE	2		25	30	5	NE	2	

Linh Sơn	25	31	55		25	33	55		26	34	5		26	34	5		26	34	5		26	34	5		26	34	5		26	34	5		26	34	5		110
Như Xuân	26	32	55		26	34	5		27	34	55		27	35	5		27	35	5		27	35	5		27	35	5		27	35	5		27	35	5		90
Thường Xuân	25	32	55		25	34	55		26	34	55		26	34	5		26	34	5		26	34	5		26	34	5		26	34	5		26	34	5		90
Nông Công	26	31	5		26	33	5		27	34	5		27	34	5		27	34	5		27	34	5		27	34	5		27	34	5		27	34	5		70
Triệu Sơn	25	31	5		25	33	5		26	34	5		26	34	5		26	34	5		26	34	5		26	34	5		26	34	5		26	34	5		70
Ngọc Lặc	25	32	5		25	34	5		26	34	5		26	34	5		26	34	5		26	34	5		26	34	5		26	34	5		26	34	5		90
Kim Tân	25	32	55		25	34	55		26	34	5		26	34	5		26	34	5		26	34	5		26	34	5		26	34	5		26	34	5		90
Cẩm Thủy	25	32	55		25	34	55		26	34	5		26	34	5		26	34	5		26	34	5		26	34	5		26	34	5		26	34	5		90
Hoàng Hóa	26	31	5		26	33	5		27	34	5		27	34	5		27	34	5		27	34	5		27	34	5		27	34	5		27	34	5		70
Hậu Lộc	26	31	5		26	33	5		27	34	5		27	34	5		27	34	5		27	34	5		27	34	5		27	34	5		27	34	5		70

Thời gian ban hành bản tin tiếp theo: 15h20 ngày 09/6/2026

Tin phát lúc: 04h20

Dự báo viên

Lữ Thị Thu Trang