

BẢN TIN DỰ BÁO, CẢNH BÁO THỜI TIẾT ĐIỂM ĐẾN 10 NGÀY TẠI THANH HÓA

(Từ đêm 10/07/2023 đến ngày 20/07/2023)

1. Diễn biến các hình thái thời tiết chính ảnh hưởng đến khu vực trong 10 ngày tới

Chịu ảnh hưởng chủ yếu của rìa Đông nam vùng áp thấp nóng phía tây; khoảng từ 14,15/7 chịu ảnh hưởng của rãnh áp thấp nối với vùng áp thấp nóng phía Tây bị nén kết hợp với hội tụ gió trên cao.













































































* Khả năng tác động đến môi trường, các hoạt động kinh tế xã hội:

- Mưa dông kèm theo các hiện tượng lốc, sét, mưa đá và gió giật mạnh có thể gây ảnh hưởng đến sản xuất nông nghiệp, làm gãy đổ cây cối, hư hại nhà cửa, các công trình giao thông, cơ sở hạ tầng.

- Nắng nóng ảnh hưởng tới sức khỏe người dân và làm tăng nguy cơ xảy ra cháy nổ và hỏa hoạn.

2. Dự báo, cảnh báo thời tiết điểm

Thành phố Thị xã	Đêm 10/07/2023							Ngày 11/07/2023							12/07/2023							13/07/2023						
	Tmin	R	Xác suất mưa	H.gió	Tđộ	Đ.ẩm	T.tiết	Tmax	R	Xác suất mưa	H.gió	Tđộ	Đ.ẩm	T.tiết	Tmin	Tmax	Xác suất mưa	H.gió	Tđộ	T.tiết	Tmin	Tmax	Xác suất mưa	H.gió	Tđộ	T.tiết		
Thanh Hoá	27	0	0	SE	2	90		36	0	0	SE	2	78		28	37	0	SE	2		28	37	0	SE	2			
Yên Định	27	0	0	ESE	2	91		36	0	0	SE	2	76		28	37	0	SE	1		28	37	0	SE	1			
Quan Hóa	25	8	60	ESE	2	91		38	8	60	ESE	1	74		27	38	0	ESE	1		27	38	0	ESE	1			
Như Thanh	26	0	0	ESE	2	91		37	6	60	SE	2	78		27	37	0	SE	1		27	37	0	SE	1			
Tĩnh Gia	29	0	0	SE	2	91		37	0	0	SE	2	78		29	38	0	SE	2		29	38	0	SE	2			
Tho Xuân	26	6	60	SE	2	91		37	0	0	SE	2	78		27	37	0	SE	1		27	37	0	SE	1			
TP. Sầm Sơn	29	0	0	SE	2	91		36	0	0	SE	2	76		29	36	0	SE	2		29	36	0	SE	2			
Nga Sơn	29	0	0	SE	2	91		36	0	0	SE	2	78		29	36	0	SE	2		29	36	0	SE	2			

Thiệu Hóa	27	0	0	SE	2	90		36	0	0	SE	2	78		28	37	0	SE	2		28	37	0	SE	2	
Đông Sơn	27	0	0	SE	2	91		36	0	0	SE	2	78		28	37	0	SE	2		28	37	0	SE	2	
Quảng Xương	27	0	0	SE	2	91		37	0	0	SE	2	78		28	38	0	SE	2		28	38	0	SE	2	
TX.Bim Sơn	27	0	0	ESE	2	91		36	0	0	SE	2	78		28	36	0	SE	2		28	36	0	SE	2	
Hà Trung	27	0	0	ESE	2	91		36	0	0	SE	2	78		28	36	0	SE	2		28	36	0	SE	2	
Vĩnh Lộc	27	0	0	ESE	2	91		36	0	0	SE	2	76		28	37	0	SE	2		28	37	0	SE	2	
Quan Sơn	26	8	60	ESE	2	91		38	8	60	ESE	1	74		27	38	0	SE	1		27	38	0	SE	1	
Mường Lát	26	8	60	ESE	2	91		38	8	60	ESE	1	74		27	38	0	SE	1		27	38	0	SE	1	
Bá Thước	26	8	60	ESE	2	91		37	8	60	ESE	1	74		27	38	0	SE	1		27	38	0	SE	1	
Lang Chánh	26	6	60	ESE	2	91		37	0	0	SE	1	75		27	37	0	SE	1		27	37	0	SE	1	
Như Xuân	26	0	0	SE	2	91		37	6	60	ESE	1	74		27	37	0	SE	1		27	37	0	SE	1	
Thường Xuân	26	6	60	ESE	2	91		37	0	0	ESE	1	74		27	37	0	SE	1		27	37	0	SE	1	
Nông Cống	27	0	0	SE	2	90		36	0	0	SE	2	78		28	37	0	SE	2		28	37	0	SE	2	
Triệu Sơn	27	0	0	ESE	2	91		36	0	0	SE	2	76		28	37	0	SE	1		28	37	0	SE	1	
Ngọc Lạc	26	6	60	ESE	2	91		37	0	0	ESE	1	74		27	37	0	SE	1		27	37	0	SE	1	
Thạch Thành	26	6	60	ESE	2	91		37	0	0	N	1	75		27	37	0	N	1		27	37	0	N	1	
Cẩm Thủy	26	6	60	ESE	2	91		37	0	0	N	1	75		27	37	0	N	1		27	37	0	N	1	
Hoàng Hóa	27	0	0	SE	2	91		36	0	0	SE	2	78		28	36	0	SE	2		28	36	0	SE	2	
Hậu Lộc	27	0	0	SE	2	91		36	0	0	SE	2	78		28	36	0	SE	2		28	36	0	SE	2	

Thành phố Thị xã	14/07/2023				15/07/2023				16/07/2023				17/07/2023				18/07/2023				19/07/2023				20/07/2023				Σ Mưa
	Tm	Tx	Xác suất mưa	T.tiết	Tm	Tx	Xác suất mưa	T.tiết	Tm	Tx	Xác suất mưa	T.tiết	Tm	Tx	Xác suất mưa	T.tiết	Tm	Tx	Xác suất mưa	T.tiết	Tm	Tx	Xác suất mưa	T.tiết	Tm	Tx	Xác suất mưa	T.tiết	
Thanh Hoá	28	37	0		28	34	0		28	34	85		27	33	85		26	33	0		26	33	0		26	33	70		60
Yên Định	28	37	0		28	34	85		28	34	85		27	33	85		26	33	0		26	33	60		26	33	70		70
Quan Hóa	26	38	60		27	35	85		27	35	85		26	34	85		25	34	65		25	34	65		25	34	60		100
Như Thanh	28	37	55		27	34	85		27	34	85		27	34	85		26	34	65		26	34	0		26	34	60		90
Tĩnh Gia	29	38	0		29	35	0		29	35	85		27	33	85		26	33	0		26	33	0		26	33	70		60
Tho Xuân	27	37	55		27	34	85		27	34	85		26	34	85		25	34	65		25	34	0		25	34	60		90
Sầm Sơn	29	36	0		29	33	0		29	33	85		27	32	0		26	32	0		26	32	0		26	32	70		50
Nga Sơn	28	36	0		29	33	85		29	33	85		27	32	0		26	32	0		26	32	60		26	32	70		55
Thiệu Hóa	28	37	0		28	34	0		28	34	85		27	33	85		26	33	0		26	33	0		26	33	70		55
Đông Sơn	28	37	0		28	34	0		28	34	85		27	33	85		26	33	0		26	33	0		26	33	70		55
Quảng Xương	29	38	0		28	35	0		28	35	85		27	33	85		26	33	0		26	33	0		26	33	70		55
TX.Bim Sơn	28	36	0		28	33	85		28	33	85		27	33	0		26	33	0		26	33	60		26	33	70		55
Hà Trung	28	36	0		28	33	85		28	33	85		27	33	0		26	33	0		26	33	60		26	33	70		55
Vinh Lộc	28	37	0		28	34	85		28	34	85		27	33	0		26	33	0		26	33	60		26	33	70		60
Quan Sơn	26	38	60		27	35	85		27	35	85		26	34	85		25	34	65		25	34	65		25	34	60		100
Mường Lát	26	38	60		27	35	85		27	35	85		26	34	85		25	34	65		25	34	65		25	34	60		100

Bá Thước	26	38	60		27	35	85		27	35	85		26	34	85		25	34	65		25	34	65		25	34	60		90
Lang Chánh	27	37	55		27	34	85		27	34	85		26	34	85		25	34	65		25	34	0		25	34	60		90
Như Xuân	28	37	55		27	34	85		27	34	85		26	34	85		25	34	65		25	34	0		25	34	60		70
Thường Xuân	27	37	55		27	34	85		27	34	85		26	34	85		25	34	65		25	34	0		25	34	60		80
Nông Công	28	37	0		28	34	0		28	34	85		27	33	85		26	33	0		26	33	0		26	33	70		60
Triệu Sơn	28	37	0		28	34	85		28	34	85		27	33	85		26	33	0		26	33	60		26	33	70		60
Ngọc Lạc	27	37	55		27	34	85		27	34	85		26	34	85		25	34	65		25	34	0		25	34	60		90
Thạch Thành	27	37	55		27	34	85		27	34	85		26	34	85		25	34	65		25	34	0		25	34	60		100
Cẩm Thủy	27	37	55		27	34	85		27	34	85		26	34	85		25	34	65		25	34	0		25	34	60		100
Hoàng Hóa	28	36	0		28	33	85		28	33	85		27	33	0		26	33	0		26	33	60		26	33	70		55
Hậu Lộc	28	36	0		28	33	85		28	33	85		27	33	0		26	33	0		26	33	60		26	33	70		55

Thời gian ban hành bản tin tiếp theo: 15h30 ngày 11/07/2023

Tin phát lúc: 15h30 ngày 10/07/2023

Dự báo viên: Đỗ Thị Huyền

Nơi nhận:

- Văn phòng tỉnh ủy tỉnh Thanh Hóa
- Văn phòng UBND tỉnh Thanh Hóa
- Văn phòng thường trực BCH PCTT & TKCN tỉnh Thanh Hóa
- Đài PT&TH tỉnh Thanh Hóa
- Vụ QLDBKTTV
- Lãnh đạo và phòng DBKTTV, Đài KTTV KV Bắc Trung Bộ (đêBC)
- Lãnh đạo Đài KTTV tỉnh Thanh Hóa (đêBC)
- 27 huyện, thị, thành phố trong tỉnh Thanh Hóa
- Lưu DBKT

KT. GIÁM ĐỐC
PHÓ GIÁM ĐỐC



Trịnh Thế Thành