

BẢN TIN DỰ BÁO, CẢNH BÁO THỜI TIẾT ĐIỀM ĐẾN 10 NGÀY TẠI THANH HÓA

(Từ đêm 21/04/2024 đến ngày 01/05/2024)

1. Diễn biến các hình thế thời tiết chính ảnh hưởng đến khu vực trong 10 ngày tới

Chịu ảnh hưởng của rìa phía Nam rãnh áp thấp có trục ở khoảng 24-27 độ Vĩ Bắc nối với vùng áp thấp nóng phía Tây bị nén và đẩy dịch xuống phía Nam bởi một bộ phận áp cao lục địa tăng cường ở phía Bắc. Từ khoảng ngày 25-26/4, vùng áp thấp nóng phía Tây có xu hướng phát triển trở lại và mở rộng về phía Đông Nam.




































































* Khả năng tác động đến môi trường, các hoạt động kinh tế xã hội:

'- Nắng nóng có khả năng ảnh hưởng tới sức khỏe người dân và làm tăng nguy cơ xảy ra cháy nổ và hỏa hoạn

- Từ ngày 22 - 24/4 có khả năng xảy ra mưa dông kèm theo các hiện tượng lốc, sét, mưa đá và gió giật mạnh có thể gây ảnh hưởng đến sản xuất nông nghiệp, làm gãy đổ cây cối, hư hại nhà cửa, các công trình giao thông, cơ sở hạ tầng.

2. Dự báo, cảnh báo thời tiết điềm

Thành phố Thị xã	Đêm 21/04/2024						Ngày 22/04/2024						23/04/2024						24/04/2024							
	Tmin	R	Xác suất mưa	H.gió	Tđộ	Đ.ẩm	T.tiết	Tmax	R	Xác suất mưa	H.gió	Tđộ	Đ.ẩm	T.tiết	Tmin	Tmax	Xác suất mưa	H.gió	Tđộ	T.tiết	Tmin	Tmax	Xác suất mưa	H.gió	Tđộ	T.tiết
Thanh Hoá	26	0	0	SE	1	91		32	0	0	SE	2	73		26	31	0	SE	3		26	31	0	SE	3	
Yên Định	26	0	0	E	1	91		32	0	0	E	1	78		26	31	40	E	2		26	31	0	E	2	
Quan Hóa	25	10	50	E	1	92		36	10	50	E	1	78		25	34	50	E	2		25	34	50	E	2	
Như Thanh	25	3	35	SE	1	91		33	3	35	SE	2	73		25	32	35	SE	2		25	32	35	SE	2	
Tĩnh Gia	27	0	0	SE	1	91		33	0	0	SE	1	73		26	31	0	SE	2		26	31	0	SE	2	
Tho Xuân	25	7	45	E	1	92		34	7	45	SE	1	78		25	32	45	SE	3		25	32	45	SE	3	
TP. Sầm Sơn	27	0	0	SE	1	92		31	0	0	SE	1	73		26	30	0	SE	2		26	30	0	SE	2	
Nga Sơn	26	0	0	SE	1	92		31	0	0	SE	1	78		26	30	0	SE	2		26	30	0	SE	2	
Thiệu Hóa	26	0	0	SE	1	92		32	0	0	SE	1	73		26	31	0	SE	3		26	31	0	SE	3	
Đông Sơn	26	0	0	SE	1	92		32	0	0	SE	1	73		26	31	0	SE	3		26	31	0	SE	3	

Quảng Xương	26	0	0	SE	2	90		33	0	0	SE	2	73		26	31	0	SE	2		26	31	0	SE	2	
TX.Bim Sơn	26	0	0	SE	1	90		31	0	0	SE	1	78		26	31	0	SE	2		26	31	0	SE	2	
Hà Trung	26	0	0	SE	1	90		31	0	0	SE	1	78		26	31	0	SE	2		26	31	0	SE	2	
Vĩnh Lộc	26	0	0	E	2	91		32	0	0	E	2	78		26	31	40	E	3		26	31	0	E	3	
Quan Sơn	25	10	50	E	1	92		36	10	50	E	1	78		25	34	50	E	3		25	34	50	E	3	
Mường Lát	25	10	50	E	1	92		36	10	50	E	1	78		25	34	50	E	2		25	34	50	E	2	
Bá Thước	25	7	50	E	1	92		34	7	50	E	1	78		25	34	50	E	2		25	34	50	E	2	
Lạng Chánh	25	7	45	E	1	92		34	7	45	SE	1	78		25	32	45	SE	3		25	32	45	SE	3	
Như Xuân	25	3	35	SE	1	90		33	3	35	SE	2	73		25	32	35	SE	3		25	32	35	SE	3	
Thường Xuân	5	7	45	1	1	90		34	7	45	SE	2	73		25	32	45	SE	3		25	32	45	SE	3	
Nông Cống	26	0	0	SE	2	90		33	0	0	SE	2	73		26	31	0	SE	3		26	31	0	SE	3	
Triệu Sơn	25	3	35	SE	1	90		33	3	35	SE	2	73		25	31	35	SE	3		25	31	35	SE	3	
Ngọc Lạc	25	7	45	E	1	92		34	7	45	E	1	78		25	32	45	E	2		25	32	45	E	2	
Thạch Thành	25	7	45	E	2	90		34	7	45	E	2	78		25	32	45	E	3		25	32	45	E	3	
Cẩm Thủy	25	7	50	E	2	90		34	7	50	E	2	78		25	32	50	E	3		25	32	50	E	3	
Hoàng Hóa	26	0	0	E	2	90		31	0	0	E	1	73		26	30	0	E	2		26	30	0	E	2	
Hậu Lộc	26	0	0	E	2	90		31	0	0	E	1	73		26	30	0	E	2		26	30	0	E	2	

Như Xuân	25	33	0		25	37	0		25	38	0		25	38	0		25	38	0		25	38	0		25	38	0		15
Thường Xuân	25	34	0		25	37	0		25	39	0		25	39	0		25	39	0		25	39	0		25	39	0		15
Nông Công	26	33	0		26	35	0		26	37	0		26	37	0		26	37	0		26	37	0		26	37	0		0
Triệu Sơn	25	33	0		25	37	0		25	38	0		25	38	0		25	38	0		25	38	0		25	38	0		15
Ngọc Lạc	25	34	0		25	37	0		25	39	0		25	39	0		25	39	0		25	39	0		25	39	0		15
Thạch Thành	25	34	0		25	37	0		25	39	0		25	39	0		25	39	0		25	39	0		25	39	0		20
Cẩm Thủy	25	34	0		25	37	0		25	40	0		25	40	0		25	40	0		25	40	0		25	40	0		20
Hoàng Hóa	26	31	0		26	35	0		26	35	0		26	35	0		26	35	0		26	35	0		26	35	0		0
Hậu Lộc	26	31	0		26	35	0		26	35	0		26	35	0		26	35	0		26	35	0		26	35	0		0

Thời gian ban hành bản tin tiếp theo: 15h30 ngày 22/04/2024

Tin phát lúc: 15h30 ngày 21/04/2024

Dự báo viên: Đỗ Thị Thi

Nơi nhận:

- Văn phòng tỉnh ủy tỉnh Thanh Hóa
- Văn phòng UBND tỉnh Thanh Hóa
- Văn phòng thường trực BCH PCTT & TKCN tỉnh Thanh Hóa
- Đài PT&TH tỉnh Thanh Hóa
- Vụ QLDBKTTV
- Lãnh đạo và phòng DBKTTV, Đài KTTV KV Bắc Trung Bộ (đềBC)
- Lãnh đạo Đài KTTV tỉnh Thanh Hóa (đềBC)
- 27 huyện, thị, thành phố trong tỉnh Thanh Hóa
- Lưu tổ DBKT



Nguyễn Văn Minh