

**BẢN TIN DỰ BÁO, CẢNH BÁO THỜI TIẾT ĐIỂM ĐẾN 10 NGÀY TẠI THANH HÓA**

(Từ đêm 15/07/2023 đến ngày 25/07/2023)

**1. Diễn biến các hình thế thời tiết chính ảnh hưởng đến khu vực trong 10 ngày tới**

Rãnh áp thấp nối với bão số 1 có trục ở khoảng 17-20 độ Vĩ Bắc. Bão số 1 có xu hướng di chuyển theo hướng Tây Tây Bắc và hướng về khu vực Bắc Bộ. Từ khoảng ngày 20/7 có khả năng hình thành dải hội tụ nhiệt đới có trục đi qua khu vực Trung Trung Bộ, sau đó nâng trục dần lên phía Bắc













































































\* Khả năng tác động đến môi trường, các hoạt động kinh tế xã hội:

- Nắng nóng ảnh hưởng tới sức khỏe người dân và làm tăng nguy cơ xảy ra cháy nổ và hỏa hoạn trong ngày 16, 17/7

- Mưa dông kèm theo các hiện tượng lốc, sét, mưa đá và gió giật mạnh có thể gây ảnh hưởng đến sản xuất nông nghiệp, làm gãy đổ cây cối, hư hại nhà cửa, các công trình giao thông, cơ sở hạ tầng.

**2. Dự báo, cảnh báo thời tiết điểm**

Thành phố Thị xã	Đêm 15/07/2023							Ngày 16/07/2023							17/07/2023							18/07/2023						
	Tmin	R	Xác suất mưa	H.gió	Tđộ	Đ.ẩm	T.tiết	Tmax	R	Xác suất mưa	H.gió	Tđộ	Đ.ẩm	T.tiết	Tmin	Tmax	Xác suất mưa	H.gió	Tđộ	T.tiết	Tmin	Tmax	Xác suất mưa	H.gió	Tđộ	T.tiết		
Thanh Hoá	27	0	0	SE	2	90		35	0	0	SE	2	78		27	35	0	SE	2		26	32	0	SE	2			
Yên Định	27	0	0	ESE	2	91		34	0	0	SE	2	76		27	35	0	SE	1		26	32	65	SE	1			
Quan Hóa	25	0	0	ESE	2	91		36	8	50	ESE	1	74		25	36	0	ESE	1		25	33	65	ESE	1			
Như Thanh	26	8	50	ESE	2	91		36	0	0	SE	2	78		26	36	0	SE	1		26	32	60	SE	1			
Tĩnh Gia	28	0	0	SE	2	91		36	0	0	SE	2	78		28	36	0	SE	2		26	33	50	SE	2			
Tho Xuân	26	6	50	SE	2	91		36	0	0	SE	2	78		26	36	0	SE	1		25	32	60	SE	1			
TP. Sầm Sơn	28	0	0	SE	2	91		35	0	0	SE	2	76		28	35	0	SE	2		26	32	0	SE	2			
Nga Sơn	28	0	0	SE	2	91		35	0	0	SE	2	78		28	35	0	SE	2		26	32	0	SE	2			

Thiệu Hóa	27	0	0	SE	2	90		35	0	0	SE	2	78		27	35	0	SE	2		26	32	0	SE	2	
Đông Sơn	27	0	0	SE	2	91		35	0	0	SE	2	78		27	35	0	SE	2		26	32	0	SE	2	
Quảng Xương	27	0	0	SE	2	91		36	0	0	SE	2	78		27	36	0	SE	2		26	33	50	SE	2	
TX.Bim Sơn	27	0	0	ESE	2	91		35	0	0	SE	2	78		27	35	0	SE	2		26	32	0	SE	2	
Hà Trung	27	0	0	ESE	2	91		35	0	0	SE	2	78		27	35	0	SE	2		26	32	0	SE	2	
Vĩnh Lộc	27	0	0	ESE	2	91		34	0	0	SE	2	76		27	35	0	SE	2		26	32	65	SE	2	
Quan Sơn	26	0	0	ESE	2	91		36	7	50	ESE	1	74		26	36	0	SE	1		25	33	65	SE	1	
Mường Lát	26	0	0	ESE	2	91		36	5	50	ESE	1	74		26	36	0	SE	1		25	33	65	SE	1	
Bá Thước	26	0	0	ESE	2	91		36	5	50	ESE	1	74		26	36	0	SE	1		25	33	65	SE	1	
Lạng Chánh	26	6	50	ESE	2	91		36	0	0	SE	1	75		26	36	0	SE	1		25	32	60	SE	1	
Như Xuân	26	7	50	SE	2	91		36	0	0	ESE	1	74		26	36	0	SE	1		25	32	60	SE	1	
Thường Xuân	26	8	50	ESE	2	91		36	0	0	ESE	1	74		26	36	0	SE	1		25	32	60	SE	1	
Nông Cống	27	0	0	SE	2	90		35	0	0	SE	2	78		27	35	0	SE	2		26	32	0	SE	2	
Triệu Sơn	27	0	0	ESE	2	91		34	0	0	SE	2	76		27	35	0	SE	1		26	32	65	SE	1	
Ngọc Lạc	26	5	50	ESE	2	91		36	0	0	ESE	1	74		26	36	0	SE	1		25	32	60	SE	1	
Thạch Thành	26	0	0	ESE	2	91		36	0	0	N	1	75		26	36	0	N	1		25	32	60	N	1	
Cẩm Thủy	26	0	0	ESE	2	91		36	0	0	N	1	75		26	36	0	N	1		25	32	60	N	1	
Hoàng Hóa	27	0	0	SE	2	91		35	0	0	SE	2	78		27	35	0	SE	2		26	32	0	SE	2	
Hậu Lộc	27	0	0	SE	2	91		35	0	0	SE	2	78		27	35	0	SE	2		26	32	0	SE	2	

Thành phố Thị xã	19/07/2023				20/07/2023				21/07/2023				22/07/2023				23/07/2023				24/07/2023				25/07/2023				Σ Mưa				
	Tm	Tx	Xác suất mưa	T.tiết	Tm	Tx	Xác suất mưa	T.tiết	Tm	Tx	Xác suất mưa	T.tiết	Tm	Tx	Xác suất mưa	T.tiết	Tm	Tx	Xác suất mưa	T.tiết	Tm	Tx	Xác suất mưa	T.tiết	Tm	Tx	Xác suất mưa	T.tiết					
Thanh Hoá	26	32	50		26	32	50		26	29	90		25	28	90		25	28	90		25	29	90		25	29	90		25	29	90		150
Yên Định	26	32	65		26	32	65		26	29	90		25	28	90		25	28	90		25	29	90		25	29	90		25	29	90		130
Quan Hóa	25	33	65		25	33	65		25	30	80		24	29	80		24	29	80		24	30	80		24	30	80		24	30	80		180
Như Thanh	26	32	60		26	32	60		26	29	80		25	28	80		25	28	80		25	29	80		25	29	80		25	29	80		160
Tĩnh Gia	26	33	50		26	33	50		26	30	90		25	29	90		25	29	90		25	30	90		25	30	90		25	30	90		150
Tho Xuân	25	32	60		25	32	60		25	29	80		24	28	80		24	28	80		24	29	80		24	29	80		24	29	80		160
Sầm Sơn	26	32	50		26	32	50		26	29	90		25	28	90		25	28	90		25	29	90		25	29	90		25	29	90		150
Nga Sơn	26	32	50		26	32	50		26	29	90		25	28	90		25	28	90		25	29	90		25	29	90		25	29	90		150
Thiệu Hóa	26	32	50		26	32	50		26	29	90		25	28	90		25	28	90		25	29	90		25	29	90		25	29	90		150
Đông Sơn	26	32	50		26	32	50		26	29	90		25	28	90		25	28	90		25	29	90		25	29	90		25	29	90		150
Quảng Xương	26	33	50		26	33	50		26	30	90		25	29	90		25	29	90		25	30	90		25	30	90		25	30	90		150
TX.Bim Sơn	26	32	50		26	32	50		26	29	90		25	28	90		25	28	90		25	29	90		25	29	90		25	29	90		150
Hà Trung	26	32	50		26	32	50		26	29	90		25	28	90		25	28	90		25	29	90		25	29	90		25	29	90		150
Vinh Lộc	26	32	65		26	32	65		26	29	90		25	28	90		25	28	90		25	29	90		25	29	90		25	29	90		130
Quan Sơn	25	33	65		25	33	65		25	30	80		24	29	80		24	29	80		24	30	80		24	30	80		24	30	80		180
Mường Lát	25	33	65		25	33	65		25	30	80		24	29	80		24	29	80		24	30	80		24	30	80		24	30	80		180

<b>Bá Thước</b>	25	33	65		25	33	65		25	30	80		24	29	80		24	29	80		24	30	80		24	30	80		180
<b>Lang Chánh</b>	25	32	60		25	32	60		25	29	80		24	28	80		24	28	80		24	29	80		24	29	80		160
<b>Như Xuân</b>	25	32	60		25	32	60		25	29	80		24	28	80		24	28	80		24	29	80		24	29	80		160
<b>Thường Xuân</b>	25	32	60		25	32	60		25	29	80		24	28	80		24	28	80		24	29	80		24	29	80		160
<b>Nông Cống</b>	26	32	50		26	32	50		26	29	90		25	28	90		25	28	90		25	29	90		25	29	90		150
<b>Triệu Sơn</b>	26	32	65		26	32	65		26	29	90		25	28	90		25	28	90		25	29	90		25	29	90		130
<b>Ngọc Lạc</b>	25	32	60		25	32	60		25	29	80		24	28	80		24	28	80		24	29	80		24	29	80		160
<b>Thạch Thành</b>	25	32	60		25	32	60		25	29	80		24	28	80		24	28	80		24	29	80		24	29	80		160
<b>Cầm Thủy</b>	25	32	60		25	32	60		25	29	80		24	28	80		24	28	80		24	29	80		24	29	80		160
<b>Hoàng Hóa</b>	26	32	50		26	32	50		26	29	90		25	28	90		25	28	90		25	29	90		25	29	90		150
<b>Hậu Lộc</b>	26	32	50		26	32	50		26	29	90		25	28	90		25	28	90		25	29	90		25	29	90		150

Thời gian ban hành bản tin tiếp theo: 15h30 ngày 16/07/2023

Tin phát lúc: 15h30 ngày 15/07/2023

Dự báo viên: Đỗ Thị Huyền

Nơi nhận:

- Văn phòng tỉnh ủy tỉnh Thanh Hóa
- Văn phòng UBND tỉnh Thanh Hóa
- Văn phòng thường trực BCH PCTT & TKCN tỉnh Thanh Hóa
- Đài PT&TH tỉnh Thanh Hóa
- Vụ QLDBKTTV
- Lãnh đạo và phòng DBKTTV, Đài KTTV KV Bắc Trung Bộ (đêBC)
- Lãnh đạo Đài KTTV tỉnh Thanh Hóa (đêBC)
- 27 huyện, thị, thành phố trong tỉnh Thanh Hóa
- Lưu DBKT

