

BẢN TIN DỰ BÁO, CẢNH BÁO THỜI TIẾT ĐIỂM ĐẾN 10 NGÀY TẠI THANH HÓA

(Từ đêm 11/04/2024 đến ngày 21/04/2024)

1. Diễn biến các hình thế thời tiết chính ảnh hưởng đến khu vực trong 10 ngày tới





































Từ đêm 11/4, ngày 12/4 chịu ảnh hưởng của rìa tây nam lườn áp cao lục địa suy yếu lệch đông. Từ khoảng ngày 15 - 16/4, vùng áp thấp nóng phía Tây có xu hướng phát triển và mở rộng về phía Đông.









































































* Khả năng tác động đến môi trường, các hoạt động kinh tế xã hội:

- Đêm 11, sáng 12: Sương mù làm tầm nhìn xa bị giảm thấp, ảnh hưởng tới các hoạt động giao thông

Từ ngày 15 - 21 nắng nóng ảnh hưởng tới sức khỏe người dân và làm tăng nguy cơ xảy ra cháy nổ và hỏa hoạn.

2. Dự báo, cảnh báo thời tiết điểm

Thành phố Thị xã	Đêm 11/04/2024							Ngày 12/04/2024							13/04/2024							14/04/2024						
	Tmin	R	Xác suất mưa	H.gió	Tđộ	Đ.ẩm	T.tiết	Tmax	R	Xác suất mưa	H.gió	Tđộ	Đ.ẩm	T.tiết	Tmin	Tmax	Xác suất mưa	H.gió	Tđộ	T.tiết	Tmin	Tmax	Xác suất mưa	H.gió	Tđộ	T.tiết		
Thanh Hoá	23	0	0	SE	1	91		29	0	0	SE	2	73		24	31	0	SE	3		25	31	0	SE	3			
Yên Định	23	0	0	E	1	91		29	0	0	E	1	78		24	31	0	E	2		25	31	0	E	2			
Quan Hóa	22	0	0	E	1	92		33	0	0	E	1	78		23	34	0	E	2		24	34	0	E	2			
Như Thanh	22	0	0	SE	1	91		31	0	0	SE	2	73		23	33	0	SE	2		24	33	0	SE	2			
Tĩnh Gia	23	0	0	SE	1	91		29	0	0	SE	1	73		24	31	0	SE	2		25	31	0	SE	2			
Tho Xuân	22	0	0	SE	1	92		31	0	0	SE	1	78		23	33	0	SE	3		24	33	0	SE	3			
TP. Sầm Sơn	23	0	0	SE	1	92		29	0	0	SE	1	73		24	31	0	SE	2		25	31	0	SE	2			
Nga Sơn	23	0	0	SE	1	92		29	0	0	SE	1	78		24	31	0	SE	2		25	31	0	SE	2			
Thiệu Hóa	23	0	0	SE	1	92		29	0	0	SE	1	73		24	31	0	SE	3		25	31	0	SE	3			

Đông Sơn	23	0	0	SE	1	92		29	0	0	SE	1	73		24	31	0	SE	3		25	31	0	SE	3	
Quảng Xương	23	0	0	SE	2	90		29	0	0	SE	2	73		24	31	0	SE	2		25	31	0	SE	2	
TX.Bim Sơn	23	0	0	SE	1	90		29	0	0	SE	1	78		24	31	0	SE	2		25	31	0	SE	2	
Hà Trung	23	0	0	SE	1	90		29	0	0	SE	1	78		24	31	0	SE	2		25	31	0	SE	2	
Vĩnh Lộc	23	0	0	E	2	91		29	0	0	E	2	78		24	31	0	E	3		25	31	0	E	3	
Quan Sơn	22	0	0	E	1	92		33	0	0	E	1	78		23	34	0	E	3		24	34	0	E	3	
Mường Lát	22	0	0	E	1	92		33	0	0	E	1	78		23	34	0	E	2		24	34	0	E	2	
Bá Thước	22	0	0	E	2	91		33	0	0	E	1	78		23	34	0	E	2		24	34	0	E	2	
Lang Chánh	22	0	0	SE	1	92		31	0	0	SE	1	78		23	33	0	SE	3		24	33	0	SE	3	
Như Xuân	22	0	0	SE	1	90		31	0	0	SE	2	73		23	33	0	SE	3		24	33	0	SE	3	
Thường Xuân	22	0	0	SE	1	92		31	0	0	SE	2	73		23	33	0	SE	3		24	33	0	SE	3	
Nông Cống	23	0	0	SE	2	90		29	0	0	SE	2	73		24	31	0	SE	3		25	31	0	SE	3	
Triệu Sơn	22	0	0	SE	1	90		31	0	0	SE	2	73		23	33	0	SE	3		24	33	0	SE	3	
Ngọc Lạc	22	0	0	E	1	92		31	0	0	E	1	78		23	33	0	E	2		24	33	0	E	2	
Thạch Thành	22	0	0	E	2	90		31	0	0	E	2	78		23	33	0	E	3		24	33	0	E	3	
Cẩm Thủy	22	0	0	E	2	90		31	0	0	E	2	78		23	33	0	E	3		24	33	0	E	3	
Hoàng Hóa	23	0	0	E	2	90		29	0	0	E	1	73		24	31	0	E	2		25	31	0	E	2	
Hậu Lộc	23	0	0	E	2	90		29	0	0	E	1	73		24	31	0	E	2		25	31	0	E	2	

Thành phố Thị xã	15/04/2024				16/04/2024				17/04/2024				18/04/2024				19/04/2024				20/04/2024				21/04/2024				Σ Mưa
	Tm	Tx	Xác suất mưa	T.tiết	Tm	Tx	Xác suất mưa	T.tiết	Tm	Tx	Xác suất mưa	T.tiết	Tm	Tx	Xác suất mưa	T.tiết	Tm	Tx	Xác suất mưa	T.tiết	Tm	Tx	Xác suất mưa	T.tiết	Tm	Tx	Xác suất mưa	T.tiết	
Thanh Hoá	25	32	0		25	32	0		25	33	0		25	33	0		25	34	0		25	32	0		25	32	0		0
Yên Định	25	32	0		25	32	0		25	33	0		25	33	0		25	34	0		25	32	0		25	32	0		0
Quan Hóa	24	35	0		24	35	50		24	36	0		24	36	0		24	37	0		24	35	50		24	35	50		8
Như Thanh	24	34	0		24	34	0		24	35	0		24	35	0		24	36	0		24	34	0		24	34	0		0
Tĩnh Gia	25	32	0		25	32	0		25	33	0		25	33	0		25	34	0		25	32	0		25	32	0		0
Tho Xuân	24	34	0		24	34	0		24	35	0		24	35	0		24	36	0		24	34	0		24	34	0		0
Sầm Sơn	25	32	0		25	32	0		25	33	0		25	33	0		25	34	0		25	32	0		25	32	0		0
Nga Sơn	25	32	0		25	32	0		25	33	0		25	33	0		25	34	0		25	32	0		25	32	0		0
Thiệu Hóa	25	32	0		25	32	0		25	33	0		25	33	0		25	34	0		25	32	0		25	32	0		0
Đông Sơn	25	32	0		25	32	0		25	33	0		25	33	0		25	34	0		25	32	0		25	32	0		0
Quảng Xương	25	32	0		25	32	0		25	33	0		25	33	0		25	34	0		25	32	0		25	32	0		0
TX.Bim Sơn	25	32	0		25	32	0		25	33	0		25	33	0		25	34	0		25	32	0		25	32	0		0
Hà Trung	25	32	0		25	32	0		25	33	0		25	33	0		25	34	0		25	32	0		25	32	0		0
Vĩnh Lộc	25	32	0		25	32	0		25	33	0		25	33	0		25	34	0		25	32	0		25	32	0		0
Quan Sơn	24	35	0		24	35	50		24	36	0		24	36	0		24	37	0		24	35	50		24	35	50		8
Mường Lát	24	35	0		24	35	50		24	36	0		24	36	0		24	37	0		24	35	50		24	35	50		8
Bá Thước	24	35	0		24	35	50		24	36	0		24	36	0		24	37	0		24	35	50		24	35	50		8

Lang Chánh	24	34	0		24	34	0		24	35	0		24	35	0		24	36	0		24	34	0		24	34	0		0
Như Xuân	24	34	0		24	34	0		24	35	0		24	35	0		24	36	0		24	34	0		24	34	0		0
Thường Xuân	24	34	0		24	34	0		24	35	0		24	35	0		24	36	0		24	34	0		24	34	0		0
Nông Cống	25	32	0		25	32	0		25	33	0		25	33	0		25	34	0		25	32	0		25	32	0		0
Triệu Sơn	24	34	0		24	34	0		24	35	0		24	35	0		24	36	0		24	34	0		24	34	0		0
Ngọc Lạc	24	34	0		24	34	0		24	35	0		24	35	0		24	36	0		24	34	0		24	34	0		0
Thạch Thành	24	34	0		24	34	0		24	35	0		24	35	0		24	36	0		24	34	0		24	34	0		0
Cẩm Thủy	24	34	0		24	34	0		24	35	0		24	35	0		24	36	0		24	34	0		24	34	0		0
Hoàng Hóa	25	32	0		25	32	0		25	33	0		25	33	0		25	34	0		25	32	0		25	32	0		0
Hậu Lộc	25	32	0		25	32	0		25	33	0		25	33	0		25	34	0		25	32	0		25	32	0		0

Thời gian ban hành bản tin tiếp theo: 15h30 ngày 12/04/2024

Tin phát lúc: 15h30 ngày 11/04/2024

Dự báo viên: Đỗ Thị Huyền

Nơi nhận:

- Văn phòng tỉnh ủy tỉnh Thanh Hóa
- Văn phòng UBND tỉnh Thanh Hóa
- Văn phòng thường trực BCH PCTT & TKCN tỉnh Thanh Hóa
- Đài PT&TH tỉnh Thanh Hóa
- Vụ QLDBKTTV
- Lãnh đạo và phòng DBKTTV, Đài KTTV KV Bắc Trung Bộ (đềBC)
- Lãnh đạo Đài KTTV tỉnh Thanh Hóa (đềBC)
- 27 huyện, thị, thành phố trong tỉnh Thanh Hóa
- Lưu tờ DBKT



Nguyễn Văn Minh