

BẢN TIN DỰ BÁO, CẢNH BÁO THỜI TIẾT ĐIỂM ĐẾN 10 NGÀY TẠI THANH HÓA

(Từ đêm 26/03/2025 đến ngày 05/04/2025)

1. Diễn biến các hình thế thời tiết chính ảnh hưởng đến khu vực trong 10 ngày tới













































































Chịu ảnh hưởng của rìa Tây Nam lồi áp cao lục địa suy yếu kết hợp rìa Nam rãnh áp thấp có trục ở khoảng 25-28 độ vĩ Bắc nối với vùng áp thấp phía Tây có xu hướng phát triển và mở rộng dần về phía Đông, sau bị nén và đẩy dần lên. Khoảng chiều và tối 28/3 áp cao lạnh lục địa ở phía Bắc tăng cường xuống phía Nam.

*** Khả năng tác động đến môi trường, các hoạt động kinh tế xã hội:**

Mưa dông kèm theo các hiện tượng lốc, sét và gió giật mạnh có thể gây ảnh hưởng đến sản xuất nông nghiệp, làm gãy đổ cây cối, hư hại nhà cửa, các công trình giao thông, cơ sở hạ tầng

2. Dự báo, cảnh báo thời tiết điểm

Thành phố Thị xã	Đêm 26/03/2025							Ngày 27/03/2025							28/03/2025						29/03/2025					
	Tmin	R	Xác suất mưa	H.gió	Tđộ	Đ.ẩm	T.tiết	Tmax	R	Xác suất mưa	H.gió	Tđộ	Đ.ẩm	T.tiết	Tmin	Tmax	Xác suất mưa	H.gió	Tđộ	T.tiết	Tmin	Tmax	Xác suất mưa	H.gió	Tđộ	T.tiết
TP. Thanh Hoá	20	0	0	E	2	82		28	0	0	E	2	80		21	27	0	NE	2		18	21	50	NE	2	
Yên Định	20	0	0	SE	2	82		28	0	0	SE	2	80		21	27	0	NE	2		18	21	50	NE	2	
Quan Hóa	19	0	0	E	1	76		33	0	0	E	1	74		20	32	50	N	1		17	23	50	N	1	
Như Thanh	19	0	0	E	2	82		29	0	0	E	2	80		20	28	50	NE	2		17	22	50	NE	2	
TX.Nghi Sơn	20	0	0	E	2	82		28	0	0	E	2	80		21	27	0	NE	2		18	21	50	NE	2	
Tho Xuân	19	0	0	SE	1	78		29	0	0	SE	1	76		20	28	50	N	1		17	22	50	N	1	
TP. Sầm Sơn	21	0	0	E	2	82		28	0	0	E	2	80		22	27	0	NE	2		18	21	50	NE	2	

Nga Sơn	20	0	0	E	2	82		28	0	0	E	2	80		21	27	0	NE	2		18	21	50	NE	2	
Thịệu Hóa	20	0	0	E	2	76		28	0	0	E	2	74		21	27	0	NE	2		18	21	50	NE	2	
Quảng Xương	20	0	0	E	2	82		28	0	0	E	2	80		21	27	0	NE	2		18	21	50	NE	2	
TX.Bim Sơn	20	0	0	E	2	79		28	0	0	E	2	77		21	27	0	NE	2		18	21	50	NE	2	
Hà Trung	20	0	0	E	3	79		28	0	0	E	3	77		21	27	0	NE	3		18	21	50	NE	3	
Vĩnh Lộc	20	0	0	SE	1	82		28	0	0	SE	1	80		21	27	0	NE	1		18	21	50	NE	1	
Quan Sơn	19	0	0	E	1	76		33	0	0	E	1	74		20	32	50	N	1		17	23	50	N	1	
Mường Lát	19	0	0	E	1	76		33	0	0	E	1	74		20	32	50	N	1		17	23	50	N	1	
Bá Thước	19	0	0	E	1	76		33	0	0	E	1	74		20	32	50	N	1		17	23	50	N	1	
Lạng Chánh	19	0	0	SE	1	71		29	0	0	SE	1	69		20	28	50	N	1		17	22	50	N	1	
Như Xuân	19	0	0	SE	2	82		29	0	0	SE	2	80		20	28	50	NE	2		17	22	50	NE	2	
Thường Xuân	19	0	0	SE	2	76		29	0	0	SE	2	74		20	28	50	N	2		17	22	50	N	2	
Nông Cống	20	0	0	E	2	82		28	0	0	E	2	80		21	27	0	NE	2		18	21	50	NE	2	
Triệu Sơn	19	0	0	E	2	82		29	0	0	E	2	80		20	28	50	N	2		18	22	50	N	2	
Ngọc Lạc	19	0	0	SE	1	80		29	0	0	SE	1	78		20	28	50	N	1		17	22	50	N	1	
Thạch Thành	19	0	0	SE	1	80		29	0	0	SE	1	78		20	28	50	N	1		17	22	50	N	1	
Cẩm Thủy	19	0	0	SE	1	71		29	0	0	SE	1	69		20	28	50	N	1		17	22	50	N	1	
Hoàng Hóa	20	0	0	E	2	82		28	0	0	E	2	80		21	27	0	NE	2		18	21	50	NE	2	
Hậu Lộc	20	0	0	E	2	82		28	0	0	E	2	80		21	27	0	NE	2		18	21	50	NE	2	

Thành phố Thị xã	30/3/2025				31/03/2025				1/4/2025				2/4/2025				3/4/2025				4/4/2025				5/4/2025				Σ Mưa				
	Tm	Tx	Xác suất mưa	T.tiết	Tm	Tx	Xác suất mưa	T.tiết	Tm	Tx	Xác suất mưa	T.tiết	Tm	Tx	Xác suất mưa	T.tiết	Tm	Tx	Xác suất mưa	T.tiết	Tm	Tx	Xác suất mưa	T.tiết	Tm	Tx	Xác suất mưa	T.tiết					
TP. Thanh Hoá	17	20	0		17	20	0		17	20	0		18	21	0		19	22	0		19	23	0		19	23	0		19	23	0		8
Yên Định	17	20	0		17	20	0		17	20	0		18	21	0		19	22	0		19	23	0		19	23	0		19	23	0		10
Quan Hóa	16	22	0		16	22	0		16	22	0		17	23	0		18	24	0		18	25	0		18	25	0		18	25	0		15
Như Thanh	16	21	0		16	21	0		16	21	0		17	22	0		18	23	0		18	24	0		18	24	0		18	24	0		10
TX.Nghi Sơn	17	20	0		17	20	0		17	20	0		18	21	0		19	22	0		19	23	0		19	23	0		19	23	0		15
Tho Xuân	16	21	0		16	21	0		16	21	0		17	22	0		18	23	0		18	24	0		18	24	0		18	24	0		10
TP. Sầm Sơn	17	20	0		17	20	0		17	20	0		18	21	0		19	22	0		19	23	0		19	23	0		19	23	0		8
Nga Sơn	17	20	0		17	20	0		17	20	0		18	21	0		19	22	0		19	23	0		19	23	0		19	23	0		8
Thiệu Hóa	17	20	0		17	20	0		17	20	0		18	21	0		19	22	0		19	23	0		19	23	0		19	23	0		8
Quảng Xương	17	20	0		17	20	0		17	20	0		18	21	0		19	22	0		19	23	0		19	23	0		19	23	0		8
TX.Bim Sơn	17	20	0		17	20	0		17	20	0		18	21	0		19	22	0		19	23	0		19	23	0		19	23	0		8
Hà Trung	17	20	0		17	20	0		17	20	0		18	21	0		19	22	0		19	23	0		19	23	0		19	23	0		8
Vĩnh Lộc	17	20	0		17	20	0		17	20	0		18	21	0		19	22	0		19	23	0		19	23	0		19	23	0		10
Quan Sơn	16	22	0		16	22	0		16	22	0		17	23	0		18	24	0		18	25	0		18	25	0		18	25	0		10
Mường Lát	16	22	0		16	22	0		16	22	0		17	23	0		18	24	0		18	25	0		18	25	0		18	25	0		10
Bá Thước	16	22	0		16	22	0		16	22	0		17	23	0		18	24	0		18	25	0		18	25	0		18	25	0		15
Lạng Chánh	16	21	0		16	21	0		16	21	0		17	22	0		18	23	0		18	24	0		18	24	0		18	24	0		15

Như Xuân	16	21	0		16	21	0		16	21	0		17	22	0		18	23	0		18	24	0		18	24	0		15
Thường Xuân	16	21	0		16	21	0		16	21	0		17	22	0		18	23	0		18	24	0		18	24	0		8
Nông Công	17	20	0		17	20	0		17	20	0		18	21	0		19	22	0		19	23	0		19	23	0		15
Triệu Sơn	17	21	0		17	21	0		17	21	0		18	22	0		19	23	0		19	24	0		19	24	0		15
Ngọc Lạc	16	21	0		16	21	0		16	21	0		17	22	0		18	23	0		18	24	0		18	24	0		15
Thạch Thành	16	21	0		16	21	0		16	21	0		17	22	0		18	23	0		18	24	0		18	24	0		15
Cẩm Thủy	16	21	0		16	21	0		16	21	0		17	22	0		18	23	0		18	24	0		18	24	0		8
Hoàng Hóa	17	20	0		17	20	0		17	20	0		18	21	0		19	22	0		19	23	0		19	23	0		8
Hậu Lộc	17	20	0		17	20	0		17	20	0		18	21	0		19	22	0		19	23	0		19	23	0		8

Thời gian ban hành bản tin tiếp theo: 15h30 ngày 27/03/2025

Tin phát lúc: 15h30 ngày 26/03/2025

Dự báo viên: Nguyễn Việt Anh

Nơi nhận:

- Văn phòng tỉnh ủy tỉnh Thanh Hóa
- Văn phòng UBND tỉnh Thanh Hóa
- Văn phòng thường trực BCH PCTT & TKCN tỉnh Thanh Hóa
- Đài PT&TH tỉnh Thanh Hóa
- Vụ QLDBKTTV
- Lãnh đạo và phòng DBKTTV, Đài KTTV KV Bắc Trung Bộ (đêBC)
- Lãnh đạo Đài KTTV tỉnh Thanh Hóa (đêBC)
- 27 huyện, thị, thành phố trong tỉnh Thanh Hóa
- Lưu tổ DBKT



Nguyễn Văn Minh