

BẢN TIN DỰ BÁO, CẢNH BÁO THỜI TIẾT ĐIỂM ĐẾN 10 NGÀY TẠI THANH HÓA

(Từ đêm 22/01/2025 đến ngày 01/02/2025)

1. Diễn biến các hình thế thời tiết chính ảnh hưởng đến khu vực trong 10 ngày tới





























Chịu ảnh hưởng của lườn áp cao lạnh lục địa suy yếu, rãnh áp thấp ở khoảng 24-27 độ vĩ Bắc bị nén dịch xuống phía Nam và dần lên bởi một bộ phận áp cao lạnh lục địa ở phía Bắc; từ khoảng đêm 25-26/01 áp cao lạnh lục địa tăng cường mạnh.













































































'* Khả năng tác động đến môi trường, các hoạt động kinh tế xã hội:

' - Từ ngày 26/01, trời rét kéo dài có khả năng ảnh hưởng tới cây trồng, vật nuôi

- Đêm 25 ngày 26/01 chịu ảnh hưởng của không khí lạnh gây gió mạnh, sóng lớn trên biển ảnh hưởng đến hoạt động của tàu thuyền và các hoạt động khác trên Biển.

2. Dự báo, cảnh báo thời tiết điểm

Thành phố Thị xã	Đêm 22/01/2025							Ngày 23/01/2025							24/01/2025						25/01/2025					
	Tmin	R	Xác suất mưa	H.gió	Tđộ	Đ.ẩm	T.tiết	Tmax	R	Xác suất mưa	H.gió	Tđộ	Đ.ẩm	T.tiết	Tmin	Tmax	Xác suất mưa	H.gió	Tđộ	T.tiết	Tmin	Tmax	Xác suất mưa	H.gió	Tđộ	T.tiết
TP. Thanh Hoá	17	0	0	NE	2	95		25	0	0	NE	2	80		18	26	0	SE	2		18	25	0	SE	3	
Yên Định	16	0	0	NE	2	96		25	0	0	NE	2	82		17	26	0	SE	2		18	25	0	SE	3	
Quan Hóa	15	0	0	E	1	93		27	0	0	E	1	76		16	28	0	E	1		17	27	0	E	2	
Như Thanh	15	0	0	NE	2	95		26	0	0	NE	2	80		16	27	0	SE	2		17	26	0	SE	3	
Tĩnh Gia	16	0	0	NE	2	95		25	0	0	NE	2	80		17	26	0	SE	2		18	25	0	SE	3	
Tho Xuân	16	0	0	E	2	94		26	0	0	E	2	78		17	27	0	E	2		18	26	0	E	3	
TP. Sầm Sơn	18	0	0	NE	2	95		26	0	0	NE	2	80		19	26	0	SE	2		20	25	0	SE	3	

Nga Sơn	17	0	0	NE	2	93		25	0	0	NE	2	79		18	26	0	SE	2		19	25	0	SE	3	
Thiệu Hóa	17	0	0	E	2	87		25	0	0	E	2	76		18	26	0	SE	2		18	25	0	SE	3	
Quảng Xương	16	0	0	NE	2	95		25	0	0	NE	2	79		17	27	0	SE	2		18	26	0	SE	3	
TX.Bim Sơn	17	0	0	E	2	93		25	0	0	E	2	76		18	26	0	SE	2		19	25	0	SE	3	
Hà Trung	17	0	0	E	2	93		25	0	0	E	2	76		18	26	0	SE	2		19	25	0	SE	3	
Vĩnh Lộc	16	0	0	E	2	93		25	0	0	E	2	76		17	26	0	E	2		18	25	0	E	3	
Quan Sơn	15	0	0	E	1	93		27	0	0	E	1	76		16	27	0	SE	1		17	26	0	SE	2	
Mường Lát	15	0	0	E	1	93		27	0	0	E	1	76		16	27	0	SE	1		17	26	0	SE	2	
Bá Thước	15	0	0	E	1	93		27	0	0	E	1	76		16	27	0	E	1		17	26	0	E	2	
Lang Chánh	16	0	0	E	1	93		26	0	0	E	1	71		17	27	0	SE	1		18	26	0	SE	2	
Như Xuân	15	0	0	NE	2	87		26	0	0	NE	2	77		16	27	0	SE	2		17	26	0	SE	3	
Thường Xuân	16	0	0	NE	2	93		26	0	0	NE	2	76		17	27	0	SE	2		18	26	0	SE	3	
Nông Cống	17	0	0	NE	2	95		25	0	0	NE	2	80		18	26	0	SE	2		19	25	0	SE	3	
Triệu Sơn	16	0	0	NE	2	85		26	0	0	NE	2	80		17	27	0	SE	2		18	26	0	SE	3	
Ngọc Lạc	16	0	0	NE	2	85		26	0	0	NE	2	80		17	27	0	SE	2		18	26	0	SE	3	
Thạch Thành	16	0	0	NE	2	85		26	0	0	NE	2	80		17	27	0	E	2		18	26	0	E	3	
Cẩm Thủy	16	0	0	E	2	85		26	0	0	E	2	71		17	27	0	E	2		18	26	0	E	3	
Hoàng Hóa	17	0	0	NE	2	95		25	0	0	NE	2	78		18	26	0	SE	2		19	25	0	SE	3	
Hậu Lộc	17	0	0	NE	2	93		25	0	0	NE	2	77		18	26	0	SE	2		19	25	0	SE	3	

Thành phố Thị xã	26/01/2025				27/01/2025				28/01/2025				29/01/2025				30/01/2025				31/01/2025				1/2/2025				Σ Mưa
	Tm	Tx	Xác suất mưa	T.tiết	Tm	Tx	Xác suất mưa	T.tiết	Tm	Tx	Xác suất mưa	T.tiết	Tm	Tx	Xác suất mưa	T.tiết	Tm	Tx	Xác suất mưa	T.tiết	Tm	Tx	Xác suất mưa	T.tiết	Tm	Tx	Xác suất mưa	T.tiết	
TP. Thanh Hoá	15	19	50		13	16	0		11	17	0		11	18	0		12	19	0		13	20	0		14	21	0		5
Yên Định	15	19	50		13	16	0		11	17	0		11	18	0		12	19	0		13	20	0		14	21	0		7
Quan Hóa	14	21	50		12	18	0		10	19	0		10	20	0		11	21	0		12	22	0		13	23	0		10
Như Thanh	14	20	0		12	17	0		10	18	0		10	19	0		11	20	0		12	21	0		13	22	0		0
Tỉnh Gia	15	19	50		13	16	0		11	17	0		11	18	0		12	19	0		13	20	0		14	21	0		6
Tho Xuân	14	20	0		12	17	0		10	18	0		10	19	0		11	20	0		12	21	0		13	22	0		0
TP. Sầm Sơn	15	19	0		13	16	0		11	17	0		11	18	0		12	19	0		13	20	0		14	21	0		0
Nga Sơn	15	19	40		13	16	0		11	17	0		11	18	0		12	19	0		13	20	0		14	21	0		5
Thiệu Hóa	15	19	50		13	16	0		11	17	0		11	18	0		12	19	0		13	20	0		14	21	0		5
Quảng Xương	15	19	50		13	16	0		11	17	0		11	18	0		12	19	0		13	20	0		14	21	0		6
TX.Bim Sơn	15	19	40		13	16	0		11	17	0		11	18	0		12	19	0		13	20	0		14	21	0		5
Hà Trung	15	19	40		13	16	0		11	17	0		11	18	0		12	19	0		13	20	0		14	21	0		5
Vĩnh Lộc	15	19	50		13	16	0		11	17	0		11	18	0		12	19	0		13	20	0		14	21	0		7
Quan Sơn	14	21	50		12	18	0		10	19	0		10	20	0		11	21	0		12	22	0		13	23	0		10
Mường Lát	14	21	50		12	18	0		10	19	0		10	20	0		11	21	0		12	22	0		13	23	0		10
Bá Thước	14	20	50		12	17	0		10	18	0		10	19	0		11	20	0		12	21	0		13	22	0		10
Lạng Chánh	14	20	0		12	17	0		10	18	0		10	19	0		11	20	0		12	21	0		13	22	0		0

Như Xuân	14	20	0		12	17	0		10	18	0		10	19	0		11	20	0		12	21	0		13	22	0		0
Thường Xuân	14	20	0		12	17	0		10	18	0		10	19	0		11	20	0		12	21	0		13	22	0		0
Nông Công	15	19	50		13	16	0		11	17	0		11	18	0		12	19	0		13	20	0		14	21	0		5
Triệu Sơn	15	19	50		13	16	0		11	17	0		11	18	0		12	19	0		13	20	0		14	21	0		7
Ngọc Lạc	14	20	0		12	17	0		10	18	0		10	19	0		11	20	0		12	21	0		13	22	0		0
Thạch Thành	14	20	0		12	17	0		10	18	0		10	19	0		11	20	0		12	21	0		13	22	0		0
Cẩm Thủy	14	20	0		12	17	0		10	18	0		10	19	0		11	20	0		12	21	0		13	22	0		0
Hoàng Hóa	15	19	40		13	16	0		11	17	0		11	18	0		12	19	0		13	20	0		14	21	0		5
Hậu Lộc	15	19	40		13	16	0		11	17	0		11	18	0		12	19	0		13	20	0		14	21	0		5

Thời gian ban hành bản tin tiếp theo: 15h30 ngày 23/01/2025

Tin phát lúc: 15h30 ngày 22/01/2025

Dự báo viên: Lữ Thị Thu Trang

Nơi nhận:

- Văn phòng tỉnh ủy tỉnh Thanh Hóa
- Văn phòng UBND tỉnh Thanh Hóa
- Văn phòng thường trực BCH PCTT & TKCN tỉnh Thanh Hóa
- Đài PT&TH tỉnh Thanh Hóa
- Vụ QLDBKTTV
- Lãnh đạo và phòng DBKTTV, Đài KTTV KV Bắc Trung Bộ (đêBC)
- Lãnh đạo Đài KTTV tỉnh Thanh Hóa (đêBC)
- 27 huyện, thị, thành phố trong tỉnh Thanh Hóa
- Lưu tổ DBKT



Nguyễn Văn Minh