

BẢN TIN DỰ BÁO, CẢNH BÁO THỜI TIẾT ĐIỂM ĐẾN 10 NGÀY TẠI THANH HÓA

(Từ đêm 18/06/2023 đến ngày 28/06/2023)

1. Diễn biến các hình thế thời tiết chính ảnh hưởng đến khu vực trong 10 ngày tới

'Chịu ảnh hưởng vùng áp thấp nóng phía Tây tiếp tục mở rộng chậm dần về phía Đông, Đông Nam. Khoảng từ 20 hình thành rãnh áp thấp có trục ở khoảng 25-28 độ vĩ Bắc nối với vùng áp thấp nóng phía Tây, sau bị nén; Vùng hội tụ gió trên cao ở Bắc Bộ còn duy trì, từ 20 có xu hướng hoạt động mạnh dần lên.









































































* Khả năng tác động đến môi trường, các hoạt động kinh tế xã hội:

- Mưa dông kèm theo các hiện tượng lốc, sét, mưa đá và gió giật mạnh có thể gây ảnh hưởng đến sản xuất nông nghiệp, làm gãy đổ cây cối, hư hại nhà cửa, các công trình giao thông, cơ sở hạ tầng.

- Nắng nóng ảnh hưởng tới sức khỏe người dân và làm tăng nguy cơ xảy ra cháy nổ và hỏa hoạn.

2. Dự báo, cảnh báo thời tiết điểm

Thành phố Thị xã	Đêm 18/06/2023							Ngày 19/06/2023							20/06/2023					21/06/2023						
	Tmin	R	Xác suất mưa	H.gió	Tđộ	Đ.ẩm	T.tiết	Tmax	R	Xác suất mưa	H.gió	Tđộ	Đ.ẩm	T.tiết	Tmin	Tmax	Xác suất mưa	H.gió	Tđộ	T.tiết	Tmin	Tmax	Xác suất mưa	H.gió	Tđộ	T.tiết
Thanh Hoá	29	0	0	SW	2	90		36	0	0	SW	2	83		29	36	0	SE	2		29	35	0	SE	2	
Yên Định	28	10	60	SW	2	91		36	0	0	SW	2	84		28	36	50	ESE	1		28	35	55	SE	1	
Quan Hóa	26	15	60	SW	2	91		37	10	50	SW	1	83		26	37	50	ESE	1		26	37	75	ESE	1	
Như Thanh	28	0	0	SW	1	91		37	15	50	SW	1	83		28	37	0	SE	1		28	36	60	SE	1	
Tĩnh Gia	30	0	0	S	2	91		38	0	0	S	2	83		30	38	0	SE	2		30	37	0	SE	2	
Tho Xuân	27	12	60	SW	2	91		37	15	50	SW	1	83		27	37	50	ESE	1		27	36	60	SE	1	
TP. Sầm Sơn	30	0	0	SW	2	91		36	0	0	SW	2	83		30	36	0	SE	2		30	35	0	SE	2	
Nga Sơn	29	0	0	SW	2	91		36	0	0	SW	2	83		29	36	0	SE	2		29	35	55	SE	2	
Thiệu Hóa	29	0	0	SW	2	90		36	0	0	SW	2	83		29	36	0	SE	2		29	35	0	SE	2	

Đông Sơn	29	0	0	SW	2	91		36	0	0	SW	2	83		29	36	0	SE	2		29	35	0	SE	2	
Quảng Xương	30	0	0	S	2	91		37	0	0	S	2	83		30	37	0	SE	2		30	35	0	SE	2	
TX.Bim Sơn	29	0	0	SW	2	91		36	0	0	SW	2	83		29	36	0	SE	2		29	35	55	SE	2	
Hà Trung	29	0	0	SW	2	91		36	0	0	SW	2	83		29	36	0	SE	2		29	35	55	SE	2	
Vĩnh Lộc	28	0	0	SW	2	91		36	0	0	SW	2	84		28	36	0	SE	2		28	35	55	SE	2	
Quan Sơn	26	10	60	SW	2	91		37	12	50	SW	1	83		26	37	50	ESE	1		26	37	75	ESE	1	
Mường Lát	26	10	60	SW	2	91		37	10	50	SW	1	83		26	37	50	ESE	1		26	37	75	ESE	1	
Bá Thước	26	10	60	SW	2	91		37	0	0	SW	1	83		26	37	50	ESE	1		26	37	75	ESE	1	
Lạng Chánh	27	0	0	W	1	91		37	12	50	SW	1	83		27	37	0	SE	1		27	36	60	SE	1	
Như Xuân	28	0	0	SW	1	91		37	0	0	SW	1	84		28	37	0	SE	1		28	36	60	SE	1	
Thường Xuân	27	0	0	W	1	91		37	15	50	SW	1	83		27	37	50	ESE	1		27	36	60	SE	1	
Nông Cống	29	0	0	SW	2	90		36	0	0	SW	2	83		29	36	0	SE	2		29	35	0	SE	2	
Triệu Sơn	28	0	0	SW	1	91		36	0	0	SW	1	84		28	36	0	SE	1		28	35	55	SE	1	
Ngọc Lạc	27	0	0	W	2	91		37	0	0	W	1	84		27	37	0	SE	1		27	36	60	SE	1	
Thạch Thành	27	10	60	SW	2	91		37	0	0	W	1	84		27	37	0	N	1		27	37	60	N	1	
Cẩm Thủy	27	10	60	SW	2	91		37	15	50	SW	1	83		27	37	0	N	1		27	37	60	N	1	
Hoàng Hóa	29	0	0	SW	2	91		36	0	0	SW	2	83		29	36	0	SE	2		29	35	55	SE	2	
Hậu Lộc	29	0	0	SW	2	91		36	0	0	SW	2	83		29	36	0	SE	2		29	35	55	SE	2	

Thành phố Thị xã	22/06/2023				23/06/2023				24/06/2023				25/06/2023				26/06/2023				27/06/2023				28/06/2023				Σ Mưa
	Tm	Tx	Xác suất mưa	T.tiết	Tm	Tx	Xác suất mưa	T.tiết	Tm	Tx	Xác suất mưa	T.tiết	Tm	Tx	Xác suất mưa	T.tiết	Tm	Tx	Xác suất mưa	T.tiết	Tm	Tx	Xác suất mưa	T.tiết	Tm	Tx	Xác suất mưa	T.tiết	
Thanh Hoá	27	35	0		27	35	0		27	34	0		27	32	60		26	32	60		27	33	0		27	33	0		40
Yên Định	27	35	55		27	35	55		27	34	55		27	32	70		26	32	70		27	33	55		27	33	0		50
Quan Hóa	26	37	75		26	37	75		26	35	75		26	33	75		25	33	75		26	34	75		26	34	0		90
Như Thanh	26	36	60		26	36	60		26	35	60		26	33	70		25	33	70		26	34	60		26	34	0		70
Tĩnh Gia	27	36	0		27	36	0		27	35	0		27	33	60		26	33	60		27	34	0		27	34	0		50
Tho Xuân	26	36	60		26	36	60		26	35	60		26	33	75		25	33	75		26	34	60		26	34	0		70
Sầm Sơn	27	34	0		27	34	0		27	33	0		27	31	55		26	31	55		27	32	0		27	32	0		40
Nga Sơn	27	34	55		27	34	55		27	33	55		27	31	55		26	31	55		27	32	55		27	32	0		40
Thiệu Hóa	27	35	0		27	35	0		27	34	0		27	32	60		26	32	60		27	33	0		27	33	0		40
Đông Sơn	27	35	0		27	35	0		27	34	0		27	32	60		26	32	60		27	33	0		27	33	0		40
Quảng Xương	27	35	0		27	35	0		27	35	0		27	33	60		26	33	60		27	34	0		27	34	0		50
TX.Bim Sơn	27	34	55		27	34	55		27	33	55		27	31	55		26	31	55		27	32	55		27	32	0		40
Hà Trung	27	34	55		27	34	55		27	33	55		27	31	55		26	31	55		27	32	55		27	32	0		40
Vinh Lộc	27	35	55		27	35	55		27	34	55		27	32	70		26	32	70		27	33	55		27	33	0		50
Quan Sơn	26	37	75		26	37	75		26	35	75		26	33	75		25	33	75		26	34	75		26	34	0		90
Mường Lát	26	37	75		26	37	75		26	35	75		26	33	75		25	33	75		26	34	75		26	34	0		90
Bá Thước	26	37	75		26	37	75		26	35	75		26	33	75		25	33	75		26	34	75		26	34	0		90

Lạng Chánh	26	36	60		26	36	60		26	35	60		26	33	75		25	33	75		26	34	60		26	34	0		70
Như Xuân	26	36	60		26	36	60		26	35	60		26	33	70		25	33	70		26	34	60		26	34	0		70
Thường Xuân	26	36	60		26	36	60		26	35	60		26	33	75		25	33	75		26	34	60		26	34	0		70
Nông Cống	27	34	0		27	34	0		27	34	0		27	32	60		26	32	60		27	33	0		27	33	0		40
Triệu Sơn	27	35	55		27	35	55		27	34	55		27	32	70		26	32	70		27	33	55		27	33	0		50
Ngọc Lạc	26	36	60		26	36	60		26	35	60		26	33	75		25	33	75		26	34	60		26	34	0		70
Thạch Thành	26	36	60		26	36	60		26	35	60		26	33	75		25	33	75		26	34	60		26	34	0		70
Cầm Thủy	26	36	60		26	36	60		26	35	60		26	33	75		25	33	75		26	34	60		26	34	0		70
Hoàng Hóa	27	34	55		27	34	55		27	33	55		27	31	55		26	31	55		27	32	55		27	32	0		40
Hậu Lộc	27	34	55		27	34	55		27	33	55		27	31	55		26	31	55		27	32	55		27	32	0		40

Thời gian ban hành bản tin tiếp theo: 15h30 ngày 19/06/2023

Tin phát lúc: 15h30 ngày 18/06/2023

Dự báo viên: Lữ Thị Thu Trang

Nơi nhận:

- Văn phòng tỉnh ủy tỉnh Thanh Hóa
- Văn phòng UBND tỉnh Thanh Hóa
- Văn phòng thường trực BCH PCTT & TKCN tỉnh Thanh Hóa
- Đài PT&TH tỉnh Thanh Hóa
- Vụ QLDBKTTV
- Lãnh đạo và phòng DBKTTV, Đài KTTV KV Bắc Trung Bộ (đềBC)
- Lãnh đạo Đài KTTV tỉnh Thanh Hóa (đềBC)
- 27 huyện, thị, thành phố trong tỉnh Thanh Hóa
- Lưu DBKT

KT. GIÁM ĐỐC
PHÓ GIÁM ĐỐC



Trịnh Thế Thành