

**BẢN TIN DỰ BÁO, CẢNH BÁO THỜI TIẾT ĐIỂM ĐẾN 10 NGÀY TẠI THANH HÓA**

(Từ đêm 12/08/2023 đến ngày 22/08/2023)

**1. Diễn biến các hình thái thời tiết chính ảnh hưởng đến khu vực trong 10 ngày tới**











































































Chủ yếu chịu ảnh hưởng của rãnh áp thấp có trục qua khu vực Bắc Bộ kết hợp vùng hội tụ gió lên đến mực 5000m, sau hoạt động yếu dần và có xu hướng hoạt động mạnh trở lại từ khoảng ngày 16-17/8; Trên cao, áp cao cận nhiệt đới có khả năng tăng cường lấn Tây trở lại và nâng trục dần lên phía Bắc.

\* Khả năng tác động đến môi trường, các hoạt động kinh tế xã hội:

- Mưa dông kèm theo các hiện tượng lốc, sét, mưa đá và gió giật mạnh có thể gây ảnh hưởng đến sản xuất nông nghiệp, làm gãy đổ cây cối, hư hại nhà cửa, các công trình giao thông, cơ sở hạ tầng.

**2. Dự báo, cảnh báo thời tiết điểm**

Thành phố Thị xã	Đêm 12/08/2023							Ngày 13/08/2023							14/08/2023							15/08/2023						
	Tmin	R	Xác suất mưa	H.gió	Tđộ	Đ.ẩm	T.tiết	Tmax	R	Xác suất mưa	H.gió	Tđộ	Đ.ẩm	T.tiết	Tmin	Tmax	Xác suất mưa	H.gió	Tđộ	T.tiết	Tmin	Tmax	Xác suất mưa	H.gió	Tđộ	T.tiết		
Thanh Hoá	26	10	85	SW	2	91		29	5	90	SW	2	78		26	30	60	SW	2		27	31	60	SW	2			
Yên Định	26	15	85	SW	2	90		29	10	90	SW	2	91		26	30	50	SW	2		27	31	0	W	1			
Quan Hóa	25	30	85	W	2	91		31	25	90	W	1	74		25	31	0	W	1		26	32	60	W	1			
Như Thanh	25	25	85	SW	2	91		30	20	90	SW	2	91		25	30	60	SW	1		26	31	60	W	1			
Tĩnh Gia	26	15	85	SW	2	91		30	10	90	SW	2	91		26	31	50	SW	2		27	32	0	W	1			
Tho Xuân	25	25	85	SW	2	91		29	20	90	SW	2	78		25	30	0	SW	1		26	31	0	SW	1			
TP. Sầm Sơn	26	10	85	SW	2	91		29	5	90	SW	2	78		26	29	50	SW	2		27	30	0	W	1			
Nga Sơn	26	15	85	SW	2	91		29	10	90	SW	2	91		26	29	0	SW	2		27	30	0	SW	2			

Thiệu Hóa	26	10	85	SW	2	90		29	5	90	SW	2	78		26	30	60	SW	2		27	31	0	W	1	
Đông Sơn	26	10	85	SW	2	91		29	5	90	SW	2	78		26	30	60	SW	2		27	31	0	SW	2	
Quảng Xương	26	15	85	SW	2	91		30	10	90	SW	2	78		26	29	50	SW	2		27	30	0	SW	2	
TX.Bim Sơn	26	15	85	SW	2	91		29	10	90	SW	2	78		26	29	0	SW	2		27	30	0	SW	2	
Hà Trung	26	15	85	SW	2	91		29	10	90	SW	2	78		26	29	0	SW	2		27	30	0	SW	2	
Vĩnh Lộc	26	15	85	SW	2	91		29	10	90	SW	2	91		26	30	50	SW	2		27	31	0	SW	2	
Quan Sơn	25	30	85	W	2	91		30	25	90	W	2	76		25	31	0	W	1		26	32	0	W	1	
Mường Lát	25	30	85	W	2	91		30	25	90	W	2	76		25	31	0	W	1		26	32	60	W	1	
Bá Thước	25	30	85	W	2	91		30	25	90	W	2	76		25	30	0	W	1		26	31	60	W	1	
Lang Chánh	25	25	85	W	2	91		29	20	90	W	2	76		25	30	0	W	1		26	31	0	W	1	
Như Xuân	25	25	85	SW	2	91		29	20	90	SW	1	74		25	30	60	SW	1		26	31	0	SW	1	
Thường Xuân	25	25	85	SW	2	91		29	20	90	SW	1	74		25	30	0	SW	1		26	31	0	SW	1	
Nông Cống	26	10	85	SW	2	90		29	5	90	SW	2	91		26	29	60	SW	2		27	30	0	SW	2	
Triệu Sơn	26	15	85	SW	2	91		29	10	90	SW	2	91		26	30	50	SW	1		27	31	0	SW	1	
Ngọc Lạc	25	25	85	W	2	91		29	20	90	W	2	76		25	30	0	W	1		26	31	0	W	1	
Thạch Thành	25	25	85	W	2	91		29	20	90	W	2	76		25	30	0	W	2		26	31	0	W	2	
Cẩm Thủy	25	25	85	W	2	91		29	20	90	W	2	76		25	30	0	W	2		26	31	0	W	2	
Hoàng Hóa	26	15	85	SW	2	91		29	10	90	SW	2	78		26	29	0	SW	2		27	30	0	SW	2	
Hậu Lộc	26	15	85	SW	2	91		29	10	90	SW	2	78		26	29	0	SW	2		27	30	0	SW	2	

Thành phố Thị xã	16/08/2023				17/08/2023				18/08/2023				19/08/2023				20/08/2023				21/08/2023				22/08/2023				Σ Mưa
	Tm	Tx	Xác suất mưa	T.tiết	Tm	Tx	Xác suất mưa	T.tiết	Tm	Tx	Xác suất mưa	T.tiết	Tm	Tx	Xác suất mưa	T.tiết	Tm	Tx	Xác suất mưa	T.tiết	Tm	Tx	Xác suất mưa	T.tiết	Tm	Tx	Xác suất mưa	T.tiết	
Thanh Hoá	27	31	0		26	29	40		26	29	40		26	29	40		26	30	0		26	31	0		26	32	0		100
Yên Định	27	31	0		26	29	40		26	29	40		26	29	40		26	30	55		26	31	55		26	32	0		110
Quan Hóa	26	32	65		25	30	55		25	30	55		25	30	55		25	31	55		25	32	55		25	33	55		150
Như Thanh	26	31	60		25	29	55		25	29	55		25	29	55		25	30	55		25	31	55		25	33	55		130
Tĩnh Gia	27	32	0		26	30	45		26	30	45		26	30	45		26	31	0		26	32	0		26	33	0		100
Tho Xuân	26	31	60		25	29	55		25	29	55		25	29	55		25	30	55		25	31	55		25	33	0		130
Sầm Sơn	27	30	0		26	28	40		26	28	40		26	28	40		26	29	0		26	30	0		26	32	0		100
Nga Sơn	27	30	60		26	28	40		26	28	40		26	28	40		26	29	0		26	30	0		26	32	0		110
Thiệu Hóa	27	31	0		26	29	40		26	29	40		26	29	40		26	30	0		26	31	0		26	32	0		100
Đông Sơn	27	31	0		26	29	40		26	29	40		26	29	40		26	30	0		26	31	0		26	32	0		100
Quảng Xương	27	30	0		26	28	45		26	28	45		26	28	45		26	29	0		26	30	0		26	32	0		100
TX.Bim Sơn	27	30	60		26	28	40		26	28	40		26	28	40		26	29	0		26	30	0		26	32	0		110
Hà Trung	27	30	60		26	28	40		26	28	40		26	28	40		26	29	0		26	30	0		26	32	0		110
Vinh Lộc	27	31	0		26	29	40		26	29	40		26	29	40		26	30	55		26	31	55		26	32	0		110
Quan Sơn	26	32	65		25	30	55		25	30	55		25	30	55		25	31	55		25	32	55		25	33	55		150
Mường Lát	26	32	65		25	30	55		25	30	55		25	30	55		25	31	55		25	32	55		25	33	0		150

<b>Bá Thước</b>	26	31	65		25	29	55		25	29	55		25	29	55		25	31	55		25	33	55		150
<b>Lạng Chánh</b>	26	31	0		25	29	55		25	29	55		25	29	55		25	31	55		25	33	55		130
<b>Như Xuân</b>	26	31	0		25	29	55		25	29	55		25	29	55		25	31	55		25	33	55		130
<b>Thường Xuân</b>	26	31	60		25	29	55		25	29	55		25	29	55		25	31	55		25	33	55		130
<b>Nông Công</b>	27	30	0		26	28	40		26	28	40		26	28	40		26	29	0		26	32	0		100
<b>Triệu Sơn</b>	27	31	0		26	29	40		26	29	40		26	29	40		26	30	55		26	32	0		110
<b>Ngọc Lạc</b>	26	31	0		25	29	55		25	29	55		25	29	55		25	31	55		25	33	55		130
<b>Thạch Thành</b>	26	31	60		25	29	55		25	29	55		25	29	55		25	31	55		25	33	55		130
<b>Cẩm Thủy</b>	26	31	60		25	29	55		25	29	55		25	29	55		25	31	55		25	33	0		130
<b>Hoàng Hóa</b>	27	30	0		26	28	40		26	28	40		26	28	40		26	29	0		26	32	0		110
<b>Hậu Lộc</b>	27	30	0		26	28	40		26	28	40		26	28	40		26	29	0		26	32	0		110

Thời gian ban hành bản tin tiếp theo: 15h30 ngày 13/08/2023

Tin phát lúc: 15h30 ngày 12/08/2023

Dự báo viên: Lữ Thị Thu Trang

Nơi nhận:

- Văn phòng tỉnh ủy tỉnh Thanh Hóa
- Văn phòng UBND tỉnh Thanh Hóa
- Văn phòng thường trực BCH PCTT & TKCN tỉnh Thanh Hóa
- Đài PT&TH tỉnh Thanh Hóa
- Vụ QLDBKTTV
- Lãnh đạo và phòng DBKTTV, Đài KTTV KV Bắc Trung Bộ (đêBC)
- Lãnh đạo Đài KTTV tỉnh Thanh Hóa (đêBC)
- 27 huyện, thị, thành phố trong tỉnh Thanh Hóa
- Lưu tổ DBKT

