

**BẢN TIN DỰ BÁO, CẢNH BÁO THỜI TIẾT ĐIỂM ĐẾN 10 NGÀY TẠI THANH HÓA**

(Từ đêm 21/01/2025 đến ngày 31/01/2025)

**1. Diễn biến các hình thế thời tiết chính ảnh hưởng đến khu vực trong 10 ngày tới**





























Chịu ảnh hưởng của lưỡi áp cao lạnh lục địa suy yếu, từ ngày 23/01 kết hợp rìa xa phía Nam rãnh áp thấp hình thành ở khoảng 24-27 độ vĩ Bắc, sau rãnh thấp bị nén dịch xuống phía Nam và đẩy dân lên bởi một bộ phận áp cao lạnh lục địa ở phía Bắc; từ khoảng đêm 25-26/01 áp cao lạnh lục địa tăng cường mạnh.













































































\* **Khả năng tác động đến môi trường, các hoạt động kinh tế xã hội:**

' - Trời rét kéo dài có khả năng ảnh hưởng tới cây trồng, vật nuôi

- Đêm 25 ngày 26/01 chịu ảnh hưởng của không khí lạnh gây gió mạnh, sóng lớn trên biển ảnh hưởng đến hoạt động của tàu thuyền và các hoạt động khác trên Biển.

**2. Dự báo, cảnh báo thời tiết điểm**

Thành phố Thị xã	Đêm 21/01/2025							Ngày 22/01/2025							23/01/2025						24/01/2025					
	Tmin	R	Xác suất mưa	H.gió	Tđộ	Đ.ẩm	T.tiết	Tmax	R	Xác suất mưa	H.gió	Tđộ	Đ.ẩm	T.tiết	Tmin	Tmax	Xác suất mưa	H.gió	Tđộ	T.tiết	Tmin	Tmax	Xác suất mưa	H.gió	Tđộ	T.tiết
TP. Thanh Hoá	14	0	0	NE	2	95		24	0	0	NE	2	80		15	25	0	SE	2		16	26	0	SE	3	
Yên Định	14	0	0	NE	2	96		24	0	0	NE	2	82		15	25	0	SE	2		16	26	0	SE	3	
Quan Hóa	12	0	0	E	1	93		26	0	0	E	1	76		13	27	0	E	1		14	28	0	E	2	
Như Thanh	13	0	0	NE	2	95		25	0	0	NE	2	80		14	26	0	SE	2		15	27	0	SE	3	
Tĩnh Gia	14	0	0	NE	2	95		24	0	0	NE	2	80		15	25	0	SE	2		16	26	0	SE	3	
Tho Xuân	13	0	0	E	2	94		25	0	0	E	2	78		14	26	0	E	2		15	27	0	E	3	
TP. Sầm Sơn	15	0	0	NE	2	95		24	0	0	NE	2	80		16	25	0	SE	2		17	26	0	SE	3	

Nga Sơn	14	0	0	NE	2	93		24	0	0	NE	2	79		15	25	0	SE	2		16	26	0	SE	3	
Thiệu Hóa	14	0	0	E	2	87		24	0	0	E	2	76		15	25	0	SE	2		16	26	0	SE	3	
Quảng Xương	14	0	0	NE	2	95		25	0	0	NE	2	79		15	26	0	SE	2		16	27	0	SE	3	
TX.Bim Sơn	14	0	0	E	2	93		24	0	0	E	2	76		15	25	0	SE	2		16	26	0	SE	3	
Hà Trung	14	0	0	E	2	93		24	0	0	E	2	76		15	25	0	SE	2		16	26	0	SE	3	
Vĩnh Lộc	14	0	0	E	2	93		24	0	0	E	2	76		15	25	0	E	2		16	26	0	E	3	
Quan Sơn	12	0	0	E	1	93		25	0	0	E	1	76		13	26	0	SE	1		14	27	0	SE	2	
Mường Lát	12	0	0	E	1	93		25	0	0	E	1	76		13	26	0	SE	1		14	27	0	SE	2	
Bá Thước	13	0	0	E	1	93		25	0	0	E	1	76		14	26	0	E	1		15	27	0	E	2	
Lang Chánh	13	0	0	E	1	93		25	0	0	E	1	71		14	26	0	SE	1		15	27	0	SE	2	
Như Xuân	13	0	0	NE	2	87		25	0	0	NE	2	77		14	26	0	SE	2		15	27	0	SE	3	
Thường Xuân	13	0	0	NE	2	93		25	0	0	NE	2	76		14	26	0	SE	2		15	27	0	SE	3	
Nông Cống	14	0	0	NE	2	95		24	0	0	NE	2	80		15	25	0	SE	2		16	26	0	SE	3	
Triệu Sơn	14	0	0	NE	2	85		25	0	0	NE	2	80		15	26	0	SE	2		16	27	0	SE	3	
Ngọc Lạc	13	0	0	NE	2	85		25	0	0	NE	2	80		14	26	0	SE	2		15	27	0	SE	3	
Thạch Thành	13	0	0	NE	2	85		25	0	0	NE	2	80		14	26	0	E	2		15	27	0	E	3	
Cẩm Thủy	13	0	0	E	2	85		25	0	0	E	2	71		14	26	0	E	2		15	27	0	E	3	
Hoàng Hóa	15	0	0	NE	2	95		24	0	0	NE	2	78		16	25	0	SE	2		17	26	0	SE	3	
Hậu Lộc	15	0	0	NE	2	93		24	0	0	NE	2	77		16	25	0	SE	2		17	26	0	SE	3	

Thành phố Thị xã	25/01/2025				26/01/2025				27/01/2025				28/01/2025				29/01/2025				30/01/2025				31/01/2025				Σ Mưa
	Tm	Tx	Xác suất mưa	T.tiết	Tm	Tx	Xác suất mưa	T.tiết	Tm	Tx	Xác suất mưa	T.tiết	Tm	Tx	Xác suất mưa	T.tiết	Tm	Tx	Xác suất mưa	T.tiết	Tm	Tx	Xác suất mưa	T.tiết	Tm	Tx	Xác suất mưa	T.tiết	
TP. Thanh Hoá	18	25	0		15	19	50		13	16	0		12	17	0		12	18	0		12	19	0		13	20	0		5
Yên Định	18	25	0		15	19	50		13	16	0		12	17	0		12	18	0		12	19	0		13	20	0		7
Quan Hóa	17	27	0		14	21	50		12	18	0		11	19	0		11	20	0		11	21	0		12	22	0		10
Như Thanh	17	26	0		14	20	0		12	17	0		11	18	0		11	19	0		11	20	0		12	21	0		0
Tĩnh Gia	18	25	0		15	19	50		13	16	0		12	17	0		12	18	0		12	19	0		13	20	0		6
Tho Xuân	17	26	0		14	20	0		12	17	0		11	18	0		11	19	0		11	20	0		12	21	0		0
TP. Sầm Sơn	18	25	0		15	19	0		13	16	0		12	17	0		12	18	0		12	19	0		13	20	0		0
Nga Sơn	18	25	0		15	19	40		13	16	0		12	17	0		12	18	0		12	19	0		13	20	0		5
Thiệu Hóa	18	25	0		15	19	50		13	16	0		12	17	0		12	18	0		12	19	0		13	20	0		5
Quảng Xương	18	26	0		15	19	50		13	16	0		12	17	0		12	18	0		12	19	0		13	20	0		6
TX. Bim Sơn	18	25	0		15	19	40		13	16	0		12	17	0		12	18	0		12	19	0		13	20	0		5
Hà Trung	18	25	0		15	19	40		13	16	0		12	17	0		12	18	0		12	19	0		13	20	0		5
Vĩnh Lộc	18	25	0		15	19	50		13	16	0		12	17	0		12	18	0		12	19	0		13	20	0		7
Quan Sơn	17	26	0		14	21	50		12	18	0		11	19	0		11	20	0		11	21	0		12	22	0		10
Mường Lát	17	26	0		14	21	50		12	18	0		11	19	0		11	20	0		11	21	0		12	22	0		10
Bá Thước	17	26	0		14	20	50		12	17	0		11	18	0		11	19	0		11	20	0		12	21	0		10
Lạng Chánh	17	26	0		14	20	0		12	17	0		11	18	0		11	19	0		11	20	0		12	21	0		0

Như Xuân	17	26	0		14	20	0		12	17	0		11	18	0		11	19	0		11	20	0		12	21	0		0
Thường Xuân	17	26	0		14	20	0		12	17	0		11	18	0		11	19	0		11	20	0		12	21	0		0
Nông Công	18	25	0		15	19	50		13	16	0		12	17	0		12	18	0		12	19	0		13	20	0		5
Triệu Sơn	18	26	0		15	19	50		13	16	0		12	17	0		12	18	0		12	19	0		13	20	0		7
Ngọc Lạc	17	26	0		14	20	0		12	17	0		11	18	0		11	19	0		11	20	0		12	21	0		0
Thạch Thành	17	26	0		14	20	0		12	17	0		11	18	0		11	19	0		11	20	0		12	21	0		0
Cẩm Thủy	17	26	0		14	20	0		12	17	0		11	18	0		11	19	0		11	20	0		12	21	0		0
Hoàng Hóa	18	25	0		15	19	40		13	16	0		12	17	0		12	18	0		12	19	0		13	20	0		5
Hậu Lộc	18	25	0		15	19	40		13	16	0		12	17	0		12	18	0		12	19	0		13	20	0		5

Thời gian ban hành bản tin tiếp theo: 15h30 ngày 22/01/2025

Tin phát lúc: 15h30 ngày 21/01/2025

Dự báo viên: Đỗ Thị Huyền

Nơi nhận:

- Văn phòng tỉnh ủy tỉnh Thanh Hóa
- Văn phòng UBND tỉnh Thanh Hóa
- Văn phòng thường trực BCH PCTT & TKCN tỉnh Thanh Hóa
- Đài PT&TH tỉnh Thanh Hóa
- Vụ QLDBKTTV
- Lãnh đạo và phòng DBKTTV, Đài KTTV KV Bắc Trung Bộ (đêBC)
- Lãnh đạo Đài KTTV tỉnh Thanh Hóa (đêBC)
- 27 huyện, thị, thành phố trong tỉnh Thanh Hóa
- Lưu tổ DBKT



Nguyễn Văn Minh