

**BẢN TIN DỰ BÁO, CẢNH BÁO THỜI TIẾT ĐIỂM ĐẾN 10 NGÀY TẠI THANH HÓA**













































































(Từ đêm 20/01/2025 đến ngày 30/01/2025)























































































































**1. Diễn biến các hình thế thời tiết chính ảnh hưởng đến khu vực trong 10 ngày tới**
































































Chịu ảnh hưởng của áp cao lạnh lục địa có cường độ suy yếu. Từ khoảng đêm 25-26/01 có khả năng được tăng cường trở lại.  
\* Khả năng tác động đến môi trường, các hoạt động kinh tế xã hội:  
- Trời rét kéo dài có khả năng ảnh hưởng tới cây trồng, vật nuôi  
- Đêm 25 ngày 26/01 chịu ảnh hưởng của không khí lạnh gây gió mạnh, sóng lớn trên biển ảnh hưởng đến hoạt động của tàu thuyền và các hoạt động khác trên Biển.

**2. Dự báo, cảnh báo thời tiết điểm**

Thành phố Thị xã	Đêm 20/01/2025							Ngày 21/01/2025							22/01/2025							23/01/2025						
	Tmin	R	Xác suất mưa	H.gió	Tđộ	Đ.ẩm	T.tiết	Tmax	R	Xác suất mưa	H.gió	Tđộ	Đ.ẩm	T.tiết	Tmin	Tmax	Xác suất mưa	H.gió	Tđộ	T.tiết	Tmin	Tmax	Xác suất mưa	H.gió	Tđộ	T.tiết		
TP. Thanh Hoá	13	0	0	NE	2	95		23	0	0	NE	2	80		14	24	0	NE	2		15	26	0	NE	3			
Yên Định	13	0	0	NE	2	96		23	0	0	NE	2	82		14	24	0	NE	2		15	26	0	NE	3			
Quan Hóa	11	0	0	N	1	93		25	0	0	N	1	76		12	26	0	E	1		14	28	0	E	2			
Như Thanh	12	0	0	NE	2	95		24	0	0	NE	2	80		13	25	0	NE	2		14	27	0	NE	3			
Tĩnh Gia	13	0	0	NE	2	95		23	0	0	NE	2	80		14	24	0	NE	2		15	26	0	NE	3			
Tho Xuân	12	0	0	N	2	94		24	0	0	N	2	78		13	25	0	E	2		14	27	0	E	3			
TP. Sầm Sơn	13	0	0	NE	2	95		23	0	0	NE	2	80		14	24	0	NE	2		15	25	0	NE	3			

Nga Sơn	13	0	0	NE	2	93		23	0	0	NE	2	79		14	24	0	NE	2		15	25	0	NE	3	
Thiệu Hóa	13	0	0	NE	2	87		23	0	0	N	2	76		14	24	0	NE	2		15	26	0	NE	3	
Quảng Xương	13	0	0	NE	2	95		24	0	0	NE	2	79		14	25	0	NE	2		15	26	0	NE	3	
TX.Bim Sơn	13	0	0	NE	2	93		23	0	0	N	2	76		14	24	0	NE	2		15	25	0	NE	3	
Hà Trung	13	0	0	NE	2	93		23	0	0	N	2	76		14	24	0	NE	2		15	25	0	NE	3	
Vĩnh Lộc	13	0	0	NE	2	93		23	0	0	N	2	76		14	24	0	E	2		15	26	0	E	3	
Quan Sơn	11	0	0	NE	1	93		24	0	0	N	1	76		12	25	0	NE	1		14	28	0	NE	2	
Mường Lát	11	0	0	NE	1	93		24	0	0	N	1	76		12	25	0	NE	1		14	28	0	NE	2	
Bá Thước	12	0	0	NE	1	93		24	0	0	N	1	76		13	25	0	E	1		14	28	0	E	2	
Lang Chánh	12	0	0	NE	1	93		24	0	0	N	1	71		13	25	0	NE	1		14	27	0	NE	2	
Như Xuân	12	0	0	NE	2	87		24	0	0	NE	2	77		13	25	0	NE	2		14	27	0	NE	3	
Thường Xuân	12	0	0	NE	2	93		24	0	0	NE	2	76		13	25	0	NE	2		14	27	0	NE	3	
Nông Cống	13	0	0	NE	2	95		23	0	0	NE	2	80		14	24	0	NE	2		15	26	0	NE	3	
Triệu Sơn	13	0	0	N	2	85		24	0	0	NE	2	80		14	25	0	NE	2		15	27	0	NE	3	
Ngọc Lạc	12	0	0	N	2	85		24	0	0	NE	2	80		13	25	0	NE	2		14	27	0	NE	3	
Thạch Thành	12	0	0	N	2	85		24	0	0	NE	2	80		13	25	0	E	2		14	27	0	E	3	
Cẩm Thủy	12	0	0	N	2	85		24	0	0	N	2	71		13	25	0	E	2		14	27	0	E	3	
Hoàng Hóa	13	0	0	NE	2	95		23	0	0	NE	2	78		14	24	0	NE	2		15	25	0	NE	3	
Hậu Lộc	13	0	0	NE	2	93		23	0	0	NE	2	77		14	24	0	NE	2		15	25	0	NE	3	

Thành phố Thị xã	24/01/2025				25/01/2025				26/01/2025				27/01/2025				28/01/2025				29/01/2025				30/01/2025				Σ Mưa
	Tm	Tx	Xác suất mưa	T.tiết	Tm	Tx	Xác suất mưa	T.tiết	Tm	Tx	Xác suất mưa	T.tiết	Tm	Tx	Xác suất mưa	T.tiết	Tm	Tx	Xác suất mưa	T.tiết	Tm	Tx	Xác suất mưa	T.tiết	Tm	Tx	Xác suất mưa	T.tiết	
TP. Thanh Hoá	16	26	0		18	24	0		15	19	50		13	16	0		12	17	0		12	18	0		12	19	0		3
Yên Định	16	26	0		18	24	0		15	19	50		13	16	0		12	17	0		12	18	0		12	19	0		3
Quan Hóa	15	28	0		17	26	0		14	21	50		12	18	0		11	19	0		11	20	0		11	21	0		7
Như Thanh	15	27	0		17	25	0		14	20	0		12	17	0		11	18	0		11	19	0		11	20	0		0
Tỉnh Gia	16	26	0		18	24	0		15	19	50		13	16	0		12	17	0		12	18	0		12	19	0		5
Tho Xuân	15	27	0		17	25	0		14	20	0		12	17	0		11	18	0		11	19	0		11	20	0		0
TP. Sầm Sơn	16	25	0		18	24	0		15	19	0		13	16	0		12	17	0		12	18	0		12	19	0		0
Nga Sơn	16	25	0		18	24	0		15	19	0		13	16	0		12	17	0		12	18	0		12	19	0		0
Thiệu Hóa	16	26	0		18	24	0		15	19	50		13	16	0		12	17	0		12	18	0		12	19	0		3
Quảng Xương	16	26	0		18	25	0		15	19	50		13	16	0		12	17	0		12	18	0		12	19	0		5
TX. Bim Sơn	16	25	0		18	24	0		15	19	0		13	16	0		12	17	0		12	18	0		12	19	0		0
Hà Trung	16	25	0		18	24	0		15	19	0		13	16	0		12	17	0		12	18	0		12	19	0		0
Vĩnh Lộc	16	26	0		18	24	0		15	19	50		13	16	0		12	17	0		12	18	0		12	19	0		3
Quan Sơn	15	28	0		17	25	0		14	21	50		12	18	0		11	19	0		11	20	0		11	21	0		7
Mường Lát	15	28	0		17	25	0		14	21	50		12	18	0		11	19	0		11	20	0		11	21	0		7
Bá Thước	15	28	0		17	25	0		14	20	50		12	17	0		11	18	0		11	19	0		11	20	0		7
Lạng Chánh	15	27	0		17	25	0		14	20	0		12	17	0		11	18	0		11	19	0		11	20	0		0

Như Xuân	15	27	0		17	25	0		14	20	0		12	17	0		11	18	0		11	19	0		11	20	0		0
Thường Xuân	15	27	0		17	25	0		14	20	0		12	17	0		11	18	0		11	19	0		11	20	0		0
Nông Công	16	26	0		18	24	0		15	19	50		13	16	0		12	17	0		12	18	0		12	19	0		3
Triệu Sơn	16	27	0		18	25	0		15	19	0		13	16	0		12	17	0		12	18	0		12	19	0		0
Ngọc Lạc	15	27	0		17	25	0		14	20	0		12	17	0		11	18	0		11	19	0		11	20	0		0
Thạch Thành	15	27	0		17	25	0		14	20	0		12	17	0		11	18	0		11	19	0		11	20	0		0
Cẩm Thủy	15	27	0		17	25	0		14	20	0		12	17	0		11	18	0		11	19	0		11	20	0		0
Hoàng Hóa	16	25	0		18	24	0		15	19	0		13	16	0		12	17	0		12	18	0		12	19	0		0
Hậu Lộc	16	25	0		18	24	0		15	19	0		13	16	0		12	17	0		12	18	0		12	19	0		0

Thời gian ban hành bản tin tiếp theo: 15h30 ngày 21/01/2025

Tin phát lúc: 15h30 ngày 20/01/2025

Dự báo viên: Đỗ Thị Huyền

Nơi nhận:

- Văn phòng tỉnh ủy tỉnh Thanh Hóa
- Văn phòng UBND tỉnh Thanh Hóa
- Văn phòng thường trực BCH PCTT & TKCN tỉnh Thanh Hóa
- Đài PT&TH tỉnh Thanh Hóa
- Vụ QLDBKTTV
- Lãnh đạo và phòng DBKTTV, Đài KTTV KV Bắc Trung Bộ (đêBC)
- Lãnh đạo Đài KTTV tỉnh Thanh Hóa (đêBC)
- 27 huyện, thị, thành phố trong tỉnh Thanh Hóa
- Lưu tổ DBKT



Nguyễn Văn Minh