

BẢN TIN DỰ BÁO, CẢNH BÁO THỜI TIẾT ĐIỂM ĐẾN 10 NGÀY TẠI THANH HÓA

(Từ đêm 20/02/2025 đến ngày 02/03/2025)

1. Diễn biến các hình thái thời tiết chính ảnh hưởng đến khu vực trong 10 ngày tới













































































Chịu ảnh hưởng của rìa tây nam lưỡi áp cao lạnh lục địa tăng cường lệch Đông; từ ngày 23/02 được tăng cường mạnh hơn sau có cường độ ổn định và suy yếu dần; Trên cao, dòng xiết trong đới gió Tây duy trì trên khu vực Bắc Bộ; khoảng ngày 25-26/02 có khả năng hình thành hội tụ gió trong rãnh gió Tây trên cao.

* **Khả năng tác động đến môi trường, các hoạt động kinh tế xã hội:**

- Sương mù có thể gây ảnh hưởng đến khả năng quan sát, tăng nguy cơ va chạm trong các hoạt động lưu thông.
- Không khí lạnh gây gió mạnh, sóng lớn trên biển ảnh hưởng đến hoạt động của tàu thuyền và các hoạt động khác trên Biển
- Từ đêm 20 - 26/02 Trời rét có khả năng ảnh hưởng tới cây trồng, vật nuôi

2. Dự báo, cảnh báo thời tiết điểm

Thành phố Thị xã	Đêm 20/02/2025							Ngày 21/02/2025							22/02/2025							23/02/2025						
	Tmin	R	Xác suất mưa	H.gió	Tđộ	Đ.ẩm	T.tiết	Tmax	R	Xác suất mưa	H.gió	Tđộ	Đ.ẩm	T.tiết	Tmin	Tmax	Xác suất mưa	H.gió	Tđộ	T.tiết	Tmin	Tmax	Xác suất mưa	H.gió	Tđộ	T.tiết		
TP. Thanh Hoá	18	2	75	NE	2	82		20	2	50	NE	1	85		18	21	50	NE	1		17	20	50	NE	1			
Yên Định	18	2	70	E	2	82		20	2	50	E	1	85		18	21	50	E	1		17	20	50	E	1			
Quan Hóa	17	1	50	NE	1	76		22	1	50	NE	1	79		17	23	0	NE	1		16	22	50	NE	1			
Như Thanh	17	2	60	E	2	82		21	2	50	E	1	85		17	22	0	E	1		16	21	50	E	1			
Tĩnh Gia	18	3	75	NE	2	82		20	3	50	NE	1	85		18	21	50	NE	1		17	20	50	NE	1			
Tho Xuân	17	1	60	E	2	78		21	1	50	E	1	81		17	22	0	E	1		16	21	50	E	1			
TP. Sầm Sơn	18	2	75	NE	2	82		20	2	50	NE	1	85		18	21	50	NE	1		17	20	50	NE	1			

Nga Sơn	18	2	60	NE	2	79		20	2	50	NE	1	82		18	21	0	NE	1		17	20	50	NE	1	
Thịệu Hóa	18	1	65	NE	2	76		20	1	50	NE	1	79		18	21	50	NE	1		17	20	50	NE	1	
Quảng Xương	18	1	65	NE	2	79		20	1	50	NE	1	82		18	21	0	NE	1		17	20	50	NE	1	
TX.Bim Sơn	18	1	65	NE	2	79		20	1	50	NE	1	82		18	21	0	NE	1		17	20	50	NE	1	
Hà Trung	18	1	60	E	2	82		20	1	50	E	1	85		18	21	50	E	1		17	20	50	E	1	
Vĩnh Lộc	17	1	50	NE	1	76		22	1	50	NE	1	79		17	23	0	NE	1		16	22	50	NE	1	
Quan Sơn	17	1	50	NE	1	76		22	1	50	NE	1	79		17	23	0	NE	1		16	22	50	NE	1	
Mường Lát	17	1	60	NE	1	76		21	1	50	NE	1	79		17	22	0	NE	1		16	22	50	NE	1	
Bá Thước	17	1	60	E	1	71		21	1	50	E	1	74		17	22	0	E	1		16	21	50	E	1	
Lạng Chánh	17	2	60	E	2	82		21	2	50	E	1	85		17	22	0	E	1		16	21	50	E	1	
Như Xuân	17	2	70	E	2	76		21	2	50	E	1	79		17	22	0	E	1		16	21	50	E	1	
Thường Xuân	18	3	70	NE	2	82		20	3	50	NE	1	85		18	21	50	NE	1		17	20	50	NE	1	
Nông Cống	18	2	60	E	2	80		20	2	50	E	1	83		18	21	0	E	1		17	20	50	E	1	
Triệu Sơn	17	1	55	E	2	80		21	1	50	E	1	83		17	22	0	E	1		16	21	50	E	1	
Ngọc Lạc	17	1	60	E	2	80		21	1	50	E	1	83		17	22	0	E	1		16	21	50	E	1	
Thạch Thành	17	1	60	E	2	71		21	1	50	E	1	74		17	22	0	E	1		16	21	50	E	1	
Cẩm Thủy	18	2	65	NE	2	82		20	2	50	NE	1	85		18	21	0	NE	1		17	20	50	NE	1	
Hoàng Hóa	18	2	65	NE	2	82		20	2	50	NE	1	85		18	21	0	NE	1		17	20	50	NE	1	
Hậu Lộc	18	2	65	NE	2	82		20	2	65	NE	1	85	SƯƠNG MÙ 	18	22	0	NE	1	SƯƠNG MÙ 	18	22	0	NE	1	

Thành phố Thị xã	24/02/2025				25/02/2025				26/02/2025				27/02/2025				28/02/2025				1/3/2025				2/3/2025				Σ Mưa
	Tm	Tx	Xác suất mưa	T.tiết	Tm	Tx	Xác suất mưa	T.tiết	Tm	Tx	Xác suất mưa	T.tiết	Tm	Tx	Xác suất mưa	T.tiết	Tm	Tx	Xác suất mưa	T.tiết	Tm	Tx	Xác suất mưa	T.tiết	Tm	Tx	Xác suất mưa	T.tiết	
TP. Thanh Hoá	15	18	50		15	18	50		16	20	50		17	22	0		18	24	0		18	25	0		18	25	0		20
Yên Định	15	18	50		15	18	50		16	20	50		17	22	0		18	24	0		18	25	0		18	25	0		20
Quan Hóa	14	19	50		14	19	50		15	21	50		16	23	0		17	25	0		17	26	0		17	26	0		30
Như Thanh	14	19	50		14	19	50		15	21	50		16	23	0		17	25	0		17	26	0		17	26	0		25
Tỉnh Gia	15	18	50		15	18	50		16	20	50		17	22	0		18	24	0		18	25	0		18	25	0		30
Tho Xuân	14	19	50		14	19	50		15	21	50		16	23	0		17	25	0		17	26	0		17	26	0		25
TP. Sầm Sơn	15	18	50		15	18	50		16	20	50		17	22	0		18	24	0		18	25	0		18	25	0		20
Nga Sơn	15	18	50		15	18	50		16	20	50		17	22	0		18	24	0		18	25	0		18	25	0		15
Thiệu Hóa	15	18	50		15	18	50		16	20	50		17	22	0		18	24	0		18	25	0		18	25	0		20
Quảng Xương	15	18	50		15	18	50		16	20	50		17	22	0		18	24	0		18	25	0		18	25	0		15
TX. Bim Sơn	15	18	50		15	18	50		16	20	50		17	22	0		18	24	0		18	25	0		18	25	0		15
Hà Trung	15	18	50		15	18	50		16	20	50		17	22	0		18	24	0		18	25	0		18	25	0		20
Vĩnh Lộc	14	19	50		14	19	50		15	21	50		16	23	0		17	25	0		17	26	0		17	26	0		30
Quan Sơn	14	19	50		14	19	50		15	21	50		16	23	0		17	25	0		17	26	0		17	26	0		30
Mường Lát	14	19	50		14	19	50		15	21	50		16	23	0		17	25	0		17	26	0		17	26	0		30
Bá Thước	14	19	50		14	19	50		15	21	50		16	23	0		17	25	0		17	26	0		17	26	0		25
Lạng Chánh	14	19	50		14	19	50		15	21	50		16	23	0		17	25	0		17	26	0		17	26	0		25

Như Xuân	14	19	50		14	19	50		15	21	50		16	23	0		17	25	0		17	26	0		17	26	0		25
Thường Xuân	15	18	50		15	18	50		16	20	50		17	22	0		18	24	0		18	25	0		18	25	0		20
Nông Công	15	18	50		15	18	50		16	20	50		17	22	0		18	24	0		18	25	0		18	25	0		25
Triệu Sơn	14	19	50		14	19	50		15	21	50		16	23	0		17	25	0		17	26	0		17	26	0		25
Ngọc Lạc	14	19	50		14	19	50		15	21	50		16	23	0		17	25	0		17	26	0		17	26	0		25
Thạch Thành	14	19	50		14	19	50		15	21	50		16	23	0		17	25	0		17	26	0		17	26	0		25
Cẩm Thủy	15	18	50		15	18	50		16	20	50		17	22	0		18	24	0		18	25	0		18	25	0		15
Hoàng Hóa	15	18	50		15	18	50		16	20	50		17	22	0		18	24	0		18	25	0		18	25	0		15
Hậu Lộc	18	20	50		17	19	50		15	18	50		14	19	50		15	19	0		15	20	0		15	20	0		15

Thời gian ban hành bản tin tiếp theo: 15h30 ngày 21/02/2025

Tin phát lúc: 15h30 ngày 20/02/2025

Dự báo viên: Nguyễn Việt Anh

Nơi nhận:

- Văn phòng tỉnh ủy tỉnh Thanh Hóa
- Văn phòng UBND tỉnh Thanh Hóa
- Văn phòng thường trực BCH PCTT & TKCN tỉnh Thanh Hóa
- Đài PT&TH tỉnh Thanh Hóa
- Vụ QLDBKTTV
- Lãnh đạo và phòng DBKTTV, Đài KTTV KV Bắc Trung Bộ (đêBC)
- Lãnh đạo Đài KTTV tỉnh Thanh Hóa (đêBC)
- 27 huyện, thị, thành phố trong tỉnh Thanh Hóa
- Lưu tổ DBKT



Nguyễn Văn Minh