

**BẢN TIN DỰ BÁO, CẢNH BÁO THỜI TIẾT ĐIỂM ĐẾN 10 NGÀY TẠI THANH HÓA**

(Từ đêm 02/7/2026 đến ngày 12/7/2026)

**1. Diễn biến các hình thế thời tiết chính ảnh hưởng đến khu vực trong 10 ngày tới**

Từ đêm 02 đến ngày 09/7 chịu ảnh hưởng của rìa phía Bắc dải hội tụ nhiệt đới nối với áp thấp nhiệt đới có khả năng mạnh lên thành bão và nâng trục dần lên phía Bắc. Từ ngày 10 - 12/7 hình thành rãnh áp thấp có trục qua khu vực Bắc Bộ.

















































































Thời tiết khu vực: Từ đêm 02 - 05/7, mây thay đổi, ngày trời nắng, chiều tối, đêm và sáng sớm có mưa rào và dông rải rác đến nhiều nơi, gió Bắc đến Đông bắc cấp 2 - 3, ven biển có nơi cấp 4. Từ ngày 06 - 12/7 mây thay đổi, ngày trời nắng, nắng nóng, chiều tối và đêm có mưa rào và dông vài nơi, gió Nam đến Tây nam cấp 2 - 3, ven biển có nơi cấp 4. Trong mưa dông có khả năng xảy ra lốc, sét, mưa đá và gió giật mạnh.

**\* Khả năng tác động đến môi trường, điều kiện sống, cơ sở hạ tầng, các hoạt động kinh tế - xã hội:**

- Mưa dông kèm theo các hiện tượng dông, lốc, sét, mưa đá và gió giật mạnh làm gãy đổ cây cối, hư hại nhà cửa, các công trình giao thông và cơ sở hạ tầng.
- Nắng nóng kết hợp với độ ẩm trong không khí giảm thấp nên có nguy cơ cao xảy ra cháy nổ và hỏa hoạn ở khu vực dân cư do nhu cầu sử dụng điện tăng cao và nguy cơ xảy ra cháy rừng. Ngoài ra, nắng nóng còn có thể gây tình trạng mất nước đối với cơ thể người khi tiếp xúc lâu với nền nhiệt độ cao.

**2. Dự báo, cảnh báo thời tiết điểm**

Điểm dự báo	Đêm 02/7/2026							Ngày 03/7/2026							04/7/2026							05/7/2026						
	Tmin	R	Xác suất mưa	H.gió	Tđộ	Đ.ẩm	T.tiết	Tmax	R	Xác suất mưa	H.gió	Tđộ	Đ.ẩm	T.tiết	Tmin	Tmax	Xác suất mưa	H.gió	Tđộ	T.tiết	Tmin	Tmax	Xác suất mưa	H.gió	Tđộ	T.tiết		
Hạc Thành	27	5	55	NE	2	86		33	-	5	NE	2	76		27	33	55	NE	3		27	34	5	SW	3			
Yên Định	27	8	55	NE	1	88		33	5	55	NE	2	76		27	33	55	NE	3		27	34	5	SW	3			
Hồi Xuân	26	10	55	N	1	88		34	15	55	N	1	78		26	34	55	N	2		26	35	55	S	2			
Như Thanh	27	8	55	NE	1	88		34	6	55	NE	2	76		27	34	5	NE	2		27	35	55	SW	2			
Nghi Sơn	27	-	5	NE	2	86		34	-	5	NE	2	76		27	34	5	NE	5		27	35	55	SW	5			
Lam Sơn	27	10	55	N	1	88		33	6	55	N	2	78		27	33	55	N	2		27	34	55	S	2			
Sầm Sơn	28	-	5	NE	2	88		33	-	5	NE	2	76		28	33	55	NE	6		28	34	5	SW	6			

Nga Sơn	27	8	55	NE	2	88		33	6	55	NE	2	76		27	33	55	NE	6		27	34	5	SW	6	
Thịệu Hóa	27	-	5	NE	2	88		33	-	5	NE	2	76		27	33	55	NE	3		27	34	5	SW	3	
Đông Sơn	27	5	55	NE	2	86		33	-	5	NE	2	76		27	33	55	NE	3		27	34	5	SW	3	
Quảng Chính	27	5	55	NE	2	86		33	-	5	NE	2	76		27	33	55	NE	3		27	34	5	SW	3	
Bim Sơn	27	-	5	NE	2	86		33	6	55	NE	2	76		27	33	5	NE	6		27	34	5	SW	6	
Hà Trung	27	-	5	NE	2	86		33	6	55	NE	2	76		27	33	5	NE	6		27	34	5	SW	6	
Vinh Lộc	27	-	5	NE	1	88		33	5	55	NE	2	76		27	33	5	NE	3		27	34	5	SW	3	
Quan Sơn	26	10	55	N	1	88		34	15	55	N	1	78		26	34	55	N	2		26	35	55	S	2	
Mường Lát	26	8	55	N	1	88		34	15	55	N	1	78		26	34	55	N	2		26	35	55	S	2	
Thiết Ống	26	10	55	N	1	88		34	15	55	N	1	78		26	34	55	N	2		26	35	55	S	2	
Linh Sơn	26	8	55	N	1	88		33	6	55	N	2	76		26	33	55	N	2		26	34	55	S	2	
Như Xuân	27	5	55	NE	1	88		34	6	55	NE	2	76		27	34	5	NE	2		27	35	55	SW	2	
Thường Xuân	26	8	55	N	1	88		33	6	55	N	2	76		26	33	55	N	2		26	34	55	S	2	
Nông Cống	27	8	55	NE	2	88		33	-	5	NE	2	76		27	33	55	NE	3		27	34	5	SW	3	
Triệu Sơn	26	5	55	N	1	88		33	6	55	N	2	76		26	33	55	N	2		26	34	55	S	2	
Ngọc Lặc	26	5	55	N	1	88		33	6	55	N	2	76		26	33	55	N	2		26	34	55	S	2	
Kim Tân	26	5	55	N	1	88		33	6	55	N	2	76		26	33	55	N	2		26	34	55	S	2	
Cẩm Thủy	26	5	55	N	1	88		33	6	55	N	2	76		26	33	55	N	2		26	34	55	S	2	
Hoàng Hóa	27	-	5	NE	2	86		33	6	55	NE	2	78		27	33	5	NE	6		27	34	5	SW	6	
Hậu Lộc	27	-	5	NE	2	86		33	6	55	NE	2	78		27	33	55	NE	6		27	34	5	SW	6	

Điểm dự báo	06/7/2026				07/7/2026				08/7/2026				09/7/2026				10/7/2026				11/7/2026				12/7/2026				Σ Mưa				
	Tm	Tx	Xác suất mưa	T.tiết	Tm	Tx	Xác suất mưa	T.tiết	Tm	Tx	Xác suất mưa	T.tiết	Tm	Tx	Xác suất mưa	T.tiết	Tm	Tx	Xác suất mưa	T.tiết	Tm	Tx	Xác suất mưa	T.tiết	Tm	Tx	Xác suất mưa	T.tiết					
Hạc Thành	27	34	5		28	34	5		28	34	5		28	35	5		28	34	5		28	34	5		28	34	5		28	34	5		40
Yên Định	27	34	5		28	34	5		28	34	5		28	35	5		28	34	5		28	34	5		28	34	5		28	34	5		40
Hồi Xuân	26	35	5		27	35	55		27	35	55		27	36	55		27	35	55		27	35	55		27	35	55		27	35	55		75
Như Thanh	27	35	55		28	35	5		28	35	5		28	36	5		28	35	5		28	35	5		28	35	5		28	35	5		70
Nghi Sơn	28	35	55		29	35	55		29	35	55		29	36	55		29	35	55		29	35	55		29	35	55		29	35	5		40
Lam Sơn	27	34	5		28	34	5		28	34	5		28	35	5		28	34	5		28	34	5		28	34	5		28	34	5		70
Sầm Sơn	28	34	5		29	34	5		29	34	5		29	35	5		29	34	5		29	34	5		29	34	5		29	34	5		40
Nga Sơn	27	34	5		28	34	5		28	34	5		28	35	5		28	34	5		28	34	5		28	34	5		28	34	5		40
Thiệu Hóa	27	34	5		28	34	55		28	34	5		28	35	5		28	34	55		28	34	5		28	34	5		28	34	5		40
Đông Sơn	27	34	5		28	34	55		28	34	5		28	35	5		28	34	5		28	34	5		28	34	5		28	34	5		40
Quảng Chính	27	34	5		28	34	55		28	34	5		28	35	55		28	34	5		28	34	5		28	34	5		28	34	5		40
Bim Sơn	27	34	5		28	34	5		28	34	5		28	35	5		28	34	5		28	34	5		28	34	5		28	34	5		40
Hà Trung	27	34	5		28	34	5		28	34	5		28	35	5		28	34	5		28	34	5		28	34	5		28	34	5		40
Vĩnh Lộc	27	34	5		28	34	5		28	34	5		28	35	5		28	34	5		28	34	5		28	34	5		28	34	5		40
Quan Sơn	26	35	5		27	35	5		27	35	55		27	36	55		27	35	55		27	35	55		27	35	55		27	35	55		75
Mường Lát	26	35	5		27	35	5		27	35	55		27	36	55		27	35	55		27	35	55		27	35	55		27	35	55		75
Thiệt Ông	26	35	5		27	35	55		27	35	55		27	36	55		27	35	55		27	35	55		27	35	55		27	35	55		75

Linh Sơn	26	34	5		27	34	5		27	34	5		27	35	5		27	34	5		27	34	5		27	34	5		70
Như Xuân	27	35	55		28	35	5		28	35	5		28	36	5		28	35	5		28	35	5		28	35	5		70
Thường Xuân	26	34	5		27	34	5		27	34	5		27	35	5		27	34	5		27	34	5		27	34	5		70
Nông Công	27	34	5		28	34	5		28	34	55		28	35	55		28	34	55		28	34	5		28	34	5		40
Triệu Sơn	26	34	5		27	34	5		27	34	5		27	35	5		27	34	5		27	34	5		27	34	5		40
Ngọc Lặc	26	34	5		27	34	5		27	34	5		27	35	5		27	34	5		27	34	5		27	34	5		70
Kim Tân	26	34	5		27	34	5		27	34	5		27	35	5		27	34	5		27	34	5		27	34	5		70
Cầm Thủy	26	34	5		27	34	5		27	34	5		27	35	5		27	34	5		27	34	5		27	34	5		70
Hoàng Hóa	27	34	5		28	34	5		28	34	55		28	35	5		28	34	5		28	34	5		28	34	5		40
Hậu Lộc	27	34	5		28	34	5		28	34	5		28	35	5		28	34	5		28	34	5		28	34	5		40

Thời gian ban hành bản tin tiếp theo: 04h20 ngày 03/7/2026

Tin phát lúc: 15h20

Dự báo viên

Đỗ Thị Huyền