

BẢN TIN DỰ BÁO, CẢNH BÁO THỜI TIẾT ĐIỀM ĐẾN 10 NGÀY TẠI THANH HÓA
 (Từ đêm 17/6/2026 đến ngày 27/6/2026)

1. Diễn biến các hình thế thời tiết chính ảnh hưởng đến khu vực trong 10 ngày tới

Từ đêm 17 đến ngày 27/6, chịu ảnh hưởng của rãnh áp thấp có trục 25 - 28 độ vĩ Bắc nối với vùng áp thấp nóng phía Tây phát triển và mở rộng dần về phía Đông nam (riêng ngày 26, 27/6 rãnh áp thấp này bị nén yếu kết hợp với hội tụ gió trên cao)













































































Thời tiết khu vực: Từ ngày 18 - 25/6, mây thay đổi đến ít mây, ngày trời nắng, nắng nóng, có nơi nắng nóng gay gắt và đặc biệt gay gắt, chiều tối và đêm có mưa rào và dông vài nơi, gió nhẹ. Ngày 26, 27/6, mây thay đổi, ngày trời nắng, có nơi nắng nóng, chiều tối và đêm có mưa rào và dông rải rác đến nhiều nơi. Trong mưa dông có khả năng xảy ra lốc, sét, mưa đá và gió giật mạnh.

*** Khả năng tác động đến môi trường, điều kiện sống, cơ sở hạ tầng, các hoạt động kinh tế - xã hội:**

- Mưa dông kèm theo các hiện tượng dông, lốc, sét, mưa đá và gió giật mạnh làm gãy đổ cây cối, hư hại nhà cửa, các công trình giao thông và cơ sở hạ tầng.
- Nắng nóng và nắng nóng gay gắt kết hợp với độ ẩm trong không khí giảm thấp nên có nguy cơ xảy ra cháy nổ và hỏa hoạn ở khu vực dân cư do nhu cầu sử dụng điện tăng cao. Ngoài ra, nắng nóng, nắng nóng gay gắt còn có thể gây tình trạng mất nước đối với cơ thể người khi tiếp xúc lâu với nền nhiệt độ cao.

2. Dự báo, cảnh báo thời tiết điề

Điểm dự báo	Đêm 17/6/2026							Ngày 18/6/2026							19/6/2026							20/6/2026						
	Tmin	R	Xác suất mưa	H.gió	Tđộ	Đ.ẩm	T.tiết	Tmax	R	Xác suất mưa	H.gió	Tđộ	Đ.ẩm	T.tiết	Tmin	Tmax	Xác suất mưa	H.gió	Tđộ	T.tiết	Tmin	Tmax	Xác suất mưa	H.gió	Tđộ	T.tiết		
Hạc Thành	29	-	5	SW	2	86		34	-	5	SW	2	76		29	35	5	SW	2		29	36	5	SW	2			
Yên Định	29	-	5	SW	2	86		34	-	5	SW	2	76		29	35	5	SW	2		29	36	5	SW	2			
Hồi Xuân	28	-	5	SW	1	88		36	5	55	SW	1	78		28	36	55	SW	1		28	37	55	SW	1			
Như Thanh	29	-	5	SW	2	86		35	-	5	SW	2	76		29	36	55	SW	2		29	37	5	SW	2			
Nghi Sơn	30	-	5	SW	1	86		35	-	5	SW	2	76		30	36	5	SW	2		30	37	5	SW	2			
Lam Sơn	29	-	5	SW	1	88		34	-	5	SW	2	78		29	35	5	SW	1		29	36	5	SW	1			
Sầm Sơn	30	-	5	SW	1	88		34	-	5	SW	2	78		30	35	5	SW	2		30	36	5	SW	2			
Nga Sơn	29	-	5	SW	2	88		34	-	5	SW	2	76		29	35	5	SW	2		29	36	5	SW	2			

Thiệu Hóa	29	-	5	SW	2	88		34	-	5	SW	2	78		29	35	5	SW	2		29	36	5	SW	2	
Đông Sơn	29	-	5	SW	2	88		34	-	5	SW	2	78		29	35	5	SW	2		29	36	5	SW	2	
Quảng Chính	29	-	5	SW	2	88		34	-	5	SW	2	78		29	35	5	SW	2		29	36	5	SW	2	
Bim Sơn	29	-	5	SW	2	86		34	-	5	SW	2	78		29	35	5	SW	2		29	36	5	SW	2	
Hà Trung	29	-	5	SW	2	86		34	-	5	SW	2	78		29	35	5	SW	2		29	36	5	SW	2	
Vĩnh Lộc	29	-	5	SW	2	88		34	-	5	SW	2	78		29	35	5	SW	2		29	36	5	SW	2	
Quan Sơn	28	-	5	SW	1	88		36	5	55	SW	1	78		28	36	55	SW	1		28	37	5	SW	1	
Mường Lát	28	-	5	SW	1	88		36	-	5	SW	1	78		28	36	55	SW	1		28	37	55	SW	1	
Thiệt Ống	28	-	5	SW	1	88		35	-	5	SW	1	78		28	36	55	SW	1		28	37	5	SW	1	
Linh Sơn	28	-	5	SW	2	88		34	-	5	SW	2	76		28	35	5	SW	1		28	36	5	SW	1	
Như Xuân	29	-	5	SW	2	88		35	-	5	SW	2	76		29	36	5	SW	1		29	37	5	SW	1	
Thường Xuân	28	-	5	SW	2	88		34	-	5	SW	2	78		28	35	5	SW	2		28	36	5	SW	2	
Nông Cống	29	-	5	SW	2	88		34	-	5	SW	2	78		29	35	5	SW	2		29	36	5	SW	2	
Triệu Sơn	28	-	5	SW	2	88		34	-	5	SW	2	78		28	35	5	SW	2		28	36	5	SW	2	
Ngọc Lạc	28	-	5	SW	2	86		34	-	5	SW	2	76		28	35	5	SW	2		28	36	5	SW	2	
Kim Tân	28	-	5	SW	2	88		34	-	5	SW	2	78		28	35	5	SW	2		28	36	5	SW	2	
Cẩm Thủy	28	-	5	SW	2	88		34	-	5	SW	2	78		28	35	5	SW	2		28	36	5	SW	2	
Hoàng Hóa	29	-	5	SW	2	86		34	-	5	SW	2	78		29	35	5	SW	2		29	36	5	SW	2	
Hậu Lộc	29	-	5	SW	2	86		34	-	5	SW	2	78		29	35	5	SW	2		29	36	5	SW	2	

Điểm dự báo	21/6/2026				22/6/2026				23/6/2026				24/6/2026				25/6/2026				26/6/2026				27/6/2026				Σ Mưa
	Tm	Tx	Xác suất mưa	T.tiết	Tm	Tx	Xác suất mưa	T.tiết	Tm	Tx	Xác suất mưa	T.tiết	Tm	Tx	Xác suất mưa	T.tiết	Tm	Tx	Xác suất mưa	T.tiết	Tm	Tx	Xác suất mưa	T.tiết	Tm	Tx	Xác suất mưa	T.tiết	
Hạc Thành	29	37	5		29	38	5		30	38	5		30	38	5		30	37	5		29	34	55		29	33	55		10
Yên Định	29	37	5		29	38	5		30	38	5		30	38	5		30	37	5		29	34	55		29	33	55		10
Hồi Xuân	28	38	55		28	38	5		29	38	5		29	38	55		29	38	55		28	35	55		28	34	55		45
Như Thanh	29	38	5		29	38	5		30	38	5		30	38	5		30	38	5		29	35	55		29	34	55		40
Nghi Sơn	30	38	5		30	38	5		31	38	5		31	38	5		31	38	5		30	35	55		30	34	55		10
Lam Sơn	29	37	5		29	38	55		30	38	55		30	38	5		30	37	55		29	34	55		29	33	55		40
Sầm Sơn	30	37	5		30	38	5		31	38	5		31	38	5		31	37	5		30	34	55		30	33	55		10
Nga Sơn	29	37	5		29	38	5		30	38	5		30	38	5		30	37	5		29	34	55		29	33	55		10
Thiệu Hóa	29	37	5		29	38	5		30	38	5		30	38	5		30	37	5		29	34	55		29	33	55		10
Đông Sơn	29	37	5		29	38	5		30	38	5		30	38	5		30	37	5		29	34	55		29	33	55		10
Quảng Chính	29	37	5		29	38	5		30	38	5		30	38	5		30	37	5		29	34	55		29	33	55		10
Bim Sơn	29	37	5		29	38	5		30	38	5		30	38	5		30	37	5		29	34	55		29	33	55		10
Hà Trung	29	37	5		29	38	5		30	38	5		30	38	5		30	37	5		29	34	55		29	33	55		10
Vĩnh Lộc	29	37	5		29	38	5		30	38	5		30	38	5		30	37	5		29	34	55		29	33	55		10
Quan Sơn	28	38	55		28	39	5		29	39	5		29	39	55		29	38	55		28	35	55		28	34	55		45
Mường Lát	28	38	5		28	39	5		29	39	5		29	39	55		29	38	55		28	35	55		28	34	55		45
Thiết Ống	28	38	5		28	39	5		29	39	5		29	39	55		29	38	55		28	35	55		28	34	55		45

Linh Sơn	28	37	5		28	38	5		29	38	5		29	38	5		29	37	5		28	34	55		28	33	55		40
Như Xuân	29	38	5		29	39	5		30	39	5		30	39	5		30	38	5		29	35	55		29	34	55		40
Thường Xuân	28	37	5		28	38	5		29	38	5		29	38	5		29	37	5		28	34	55		28	33	55		40
Nông Cống	29	37	5		29	38	5		30	38	5		30	38	5		30	37	5		29	34	55		29	33	55		10
Triệu Sơn	28	37	5		28	38	5		29	38	5		29	38	5		29	37	5		28	34	55		28	33	55		10
Ngọc Lặc	28	37	5		28	38	5		29	38	5		29	38	5		29	37	5		28	34	55		28	33	55		40
Kim Tân	28	37	5		28	38	5		29	38	5		29	38	5		29	37	5		28	34	55		28	33	55		40
Cẩm Thủy	28	37	5		28	38	5		29	38	5		29	38	5		29	37	5		28	34	55		28	33	55		40
Hoàng Hóa	29	37	5		29	38	5		30	38	5		30	38	5		30	37	5		29	34	55		29	33	55		10
Hậu Lộc	29	37	5		29	38	5		30	38	5		30	38	5		30	37	5		29	34	55		29	33	55		10

Thời gian ban hành bản tin tiếp theo: 04h20 ngày 18/6/2026

Tin phát lúc: 15h20

Dự báo viên

Đỗ Thị Thi