

BẢN TIN DỰ BÁO, CẢNH BÁO THỜI TIẾT ĐIỂM ĐẾN 10 NGÀY TẠI THANH HÓA*(Từ đêm 09/6/2026 đến ngày 19/6/2026)***1. Diễn biến các hình thế thời tiết chính ảnh hưởng đến khu vực trong 10 ngày tới**

Từ đêm 09 đến ngày 11/6, rãnh áp thấp bị nén dần lên, hội tụ gió trên cao duy trì sau suy yếu dần. Từ ngày 12 - 19/6 chịu ảnh hưởng của rìa Nam rãnh áp thấp nối với vùng áp thấp nóng phía Tây phát triển trở lại và mở rộng dần về phía Đông nam (riêng ngày 13 - 15/6 rãnh thấp bị nén);

Thời tiết khu vực: Từ đêm 09 - 11/6 và từ ngày 13 - 15/6 mây thay đổi đến nhiều mây, đêm và chiều tối có mưa rào và dông rải rác đến nhiều nơi (Trong mưa dông có khả năng xảy ra lốc, sét, mưa đá và gió giật mạnh), ngày trời nắng, gió nhẹ. Những ngày còn lại, mây thay đổi, đêm và chiều tối có mưa rào và dông vài nơi, ngày trời nắng, nắng nóng, gió nhẹ;

















































































*** Khả năng tác động đến môi trường, điều kiện sống, cơ sở hạ tầng, các hoạt động kinh tế - xã hội:**

- Mưa dông kèm theo các hiện tượng dông, lốc, sét, mưa đá và gió giật mạnh làm gãy đổ cây cối, hư hại nhà cửa, các công trình giao thông và cơ sở hạ tầng.

- Nắng nóng kết hợp với độ ẩm trong không khí giảm thấp nên có nguy cơ xảy ra cháy nổ và hỏa hoạn ở khu vực dân cư do nhu cầu sử dụng điện tăng cao. Ngoài ra, nắng nóng còn có thể gây tình trạng mất nước đối với cơ thể người khi tiếp xúc lâu với nền nhiệt độ cao.

2. Dự báo, cảnh báo thời tiết điểm

Điểm dự báo	Đêm 09/6/2026							Ngày 10/6/2026							11/6/2026							12/6/2026						
	Tmin	R	Xác suất mưa	H.gió	Tđộ	Đ.ẩm	T.tiết	Tmax	R	Xác suất mưa	H.gió	Tđộ	Đ.ẩm	T.tiết	Tmin	Tmax	Xác suất mưa	H.gió	Tđộ	T.tiết	Tmin	Tmax	Xác suất mưa	H.gió	Tđộ	T.tiết		
Hạc Thành	24	10	55	NE	2	86		28	8	55	NE	2	76		25	29	5	NE	2		26	30	5	SW	2			
Yên Định	24	20	55	NE	2	86		28	10	55	NE	2	76		25	29	5	NE	2		26	30	5	SW	2			
Hồi Xuân	23	40	55	NE	1	88		29	25	55	NE	1	78		24	31	55	NE	1		24	32	55	SW	1			
Như Thanh	24	30	55	NE	2	86		29	20	55	NE	2	76		25	30	55	NE	2		26	31	5	SW	2			
Nghi Sơn	24	20	55	NE	1	86		28	15	55	NE	2	76		25	30	55	NE	2		26	30	55	SW	2			
Lam Sơn	23	40	55	NE	1	88		28	20	55	NE	2	78		24	30	55	NE	1		25	30	55	SW	1			
Sầm Sơn	25	20	55	NE	1	88		28	8	55	NE	2	78		26	29	5	NE	2		27	30	5	SW	2			

Nga Sơn	24	20	55	NE	2	88		28	6	55	NE	2	78		25	29	5	NE	2		26	30	5	SW	2	
Thiệu Hóa	24	20	55	NE	2	88		28	8	55	NE	2	78		25	29	5	NE	2		26	30	5	SW	2	
Đông Sơn	24	10	55	NE	2	88		28	8	55	NE	2	78		25	29	55	NE	2		26	30	5	SW	2	
Quảng Chính	24	10	55	NE	2	88		28	8	55	NE	2	78		25	29	55	NE	2		26	30	5	SW	2	
Bim Sơn	24	20	55	NE	2	88		28	6	55	NE	2	78		25	29	5	NE	2		26	30	5	SW	2	
Hà Trung	24	30	55	NE	2	88		28	6	55	NE	2	78		25	29	5	NE	2		26	30	5	SW	2	
Vĩnh Lộc	24	30	55	NE	2	88		28	10	55	NE	2	78		25	29	55	NE	2		26	30	5	SW	2	
Quan Sơn	23	40	55	NE	1	88		29	25	55	NE	1	78		24	31	55	NE	1		25	32	55	SW	1	
Mường Lát	23	40	55	NE	1	88		29	25	55	NE	1	78		24	31	55	NE	1		25	32	5	SW	1	
Thiệt Ông	23	40	55	NE	1	88		29	25	55	NE	1	78		24	31	55	NE	1		25	32	5	SW	1	
Linh Sơn	23	40	55	NE	1	88		28	20	55	NE	2	76		24	30	55	NE	1		25	30	55	SW	1	
Như Xuân	24	30	55	NE	2	86		29	20	55	NE	2	76		25	30	55	NE	1		26	31	5	SW	1	
Thường Xuân	23	30	55	NE	1	88		29	20	55	NE	2	78		24	30	55	NE	2		25	31	55	SW	2	
Nông Cống	24	20	55	NE	2	88		28	8	55	NE	2	78		25	29	5	NE	2		26	30	5	SW	2	
Triệu Sơn	23	20	55	NE	2	88		28	20	55	NE	2	78		24	30	5	NE	2		25	30	5	SW	2	
Ngọc Lặc	23	30	55	NE	2	86		29	20	55	NE	2	76		24	30	55	NE	2		25	31	5	SW	2	
Kim Tân	23	30	55	NE	2	88		29	20	55	NE	2	78		24	30	55	NE	2		25	31	55	SW	2	
Cẩm Thủy	23	30	55	NE	2	88		29	20	55	NE	2	78		24	30	55	NE	2		25	31	55	SW	2	
Hoàng Hóa	24	20	55	NE	2	88		28	6	55	NE	2	78		25	29	5	NE	2		26	30	5	SW	2	
Hậu Lộc	24	20	55	NE	2	88		28	6	55	NE	2	78		25	29	5	NE	2		26	30	5	SW	2	

Điểm dự báo	13/6/2026				14/6/2026				15/6/2026				16/6/2026				17/6/2026				18/6/2026				19/6/2026				Σ Mưa				
	Tm	Tx	Xác suất mưa	T.tiết	Tm	Tx	Xác suất mưa	T.tiết	Tm	Tx	Xác suất mưa	T.tiết	Tm	Tx	Xác suất mưa	T.tiết	Tm	Tx	Xác suất mưa	T.tiết	Tm	Tx	Xác suất mưa	T.tiết	Tm	Tx	Xác suất mưa	T.tiết					
Hạc Thành	26	33	5		26	33	5		27	34	5		27	34	5		27	34	5		27	34	5		27	34	5		27	34	5		18
Yên Định	26	33	5		26	34	5		27	34	5		27	34	5		27	34	5		27	34	5		27	34	5		27	34	5		30
Hồi Xuân	24	34	55		24	35	55		26	35	55		26	36	5		26	36	5		26	36	55		26	35	55		26	35	55		70
Như Thanh	26	34	5		26	34	55		27	34	5		27	35	5		27	35	5		27	35	5		27	35	55		27	35	55		60
Nghi Sơn	26	33	5		26	34	5		28	34	5		28	35	5		28	35	5		28	35	5		28	35	5		28	35	5		45
Lam Sơn	25	33	55		25	34	5		26	34	55		26	34	5		26	34	5		26	34	55		26	34	5		26	34	5		60
Sầm Sơn	27	33	5		27	33	5		29	34	5		29	34	5		29	34	5		29	34	5		29	34	5		29	34	5		28
Nga Sơn	26	33	5		26	33	5		27	34	5		27	34	5		27	34	5		27	34	5		27	34	5		27	34	5		26
Thiệu Hóa	26	33	5		26	33	5		27	34	5		27	34	5		27	34	5		27	34	5		27	34	5		27	34	5		18
Đông Sơn	26	33	5		26	33	5		27	34	5		27	34	5		27	34	5		27	34	5		27	34	5		27	34	5		18
Quảng Chính	26	33	5		26	33	5		27	34	5		27	34	5		27	34	5		27	34	5		27	34	5		27	34	5		18
Bìm Sơn	26	33	5		26	33	5		27	34	5		27	34	5		27	34	5		27	34	5		27	34	5		27	34	5		26
Hà Trung	26	33	5		26	33	5		27	34	5		27	34	5		27	34	5		27	34	5		27	34	5		27	34	5		26
Vĩnh Lộc	26	33	5		26	34	5		27	34	5		27	34	5		27	34	5		27	34	5		27	34	5		27	34	5		30
Quan Sơn	25	34	55		25	35	55		26	35	55		26	36	5		26	36	5		26	36	55		26	36	55		26	36	55		70
Mường Lát	25	34	55		25	35	55		26	35	55		26	36	5		26	36	5		26	36	55		26	36	55		26	36	55		70
Thiệt Ông	25	34	55		25	35	55		26	35	55		26	36	5		26	36	5		26	36	55		26	36	55		26	36	55		70

Linh Sơn	25	33	55		25	34	5		26	34	55		26	34	5		26	34	5		26	34	5		26	34	5		60
Như Xuân	26	34	5		26	34	55		27	34	5		27	35	5		27	35	5		27	35	5		27	35	55		60
Thường Xuân	25	34	55		25	34	55		26	34	55		26	34	5		26	34	5		26	34	55		26	34	5		60
Nông Công	26	33	5		26	33	5		27	34	5		27	34	5		27	34	5		27	34	5		27	34	5		18
Triệu Sơn	25	33	55		25	34	5		26	34	55		26	34	5		26	34	5		26	34	55		26	34	5		60
Ngọc Lặc	25	34	55		25	34	55		26	34	55		26	34	5		26	34	5		26	34	55		26	34	5		60
Kim Tân	25	34	55		25	34	55		26	34	55		26	34	5		26	34	5		26	34	5		26	34	5		60
Cầm Thủy	25	34	55		25	34	55		26	34	55		26	34	5		26	34	5		26	34	5		26	34	5		60
Hoàng Hóa	26	33	5		26	33	5		27	34	5		27	34	5		27	34	5		27	34	5		27	34	5		26
Hậu Lộc	26	33	5		26	33	5		27	34	5		27	34	5		27	34	5		27	34	5		27	34	5		26

Thời gian ban hành bản tin tiếp theo: 04h20 ngày 10/6/2026

Tin phát lúc: 15h20

Dự báo viên

Đỗ Thị Huyền