

BẢN TIN DỰ BÁO, CẢNH BÁO THỜI TIẾT ĐIỂM ĐẾN 10 NGÀY TẠI THANH HÓA

(Từ đêm 05/04/2024 đến ngày 15/04/2024)

1. Diễn biến các hình thể thời tiết chính ảnh hưởng đến khu vực trong 10 ngày tới









































































'Rãnh áp thấp có trục 22 - 22 độ vĩ Bắc nối với vùng áp thấp phía Tây bị nén và đẩy dần lên bởi áp cao lạnh tăng cường yếu lệch đông. Khoảng ngày 07, 08/4 áp cao lạnh lục địa có khả năng được tăng cường sau ổn định và suy yếu. Khoảng 2 - 3 ngày cuối hình thành rãnh áp thấp có trục 25 - 28 Vĩ Độ Bắc nối với vùng áp thấp nóng phía Tây.

Khả năng tác động đến môi trường, các hoạt động kinh tế xã hội:

- Từ chiều tối ngày 07 - 11/4: Khả năng xảy ra mưa dông kèm theo các hiện tượng lốc, sét, mưa đá và gió giật mạnh có thể gây ảnh hưởng đến sản xuất nông nghiệp, làm gãy đổ cây cối, hư hại nhà cửa, các công trình giao thông, cơ sở hạ tầng.
- Nắng nóng ảnh hưởng tới sức khỏe người dân và làm tăng nguy cơ xảy ra cháy nổ và hỏa hoạn.

2. Dự báo, cảnh báo thời tiết điểm

Thành phố Thị xã	Đêm 05/04/2024							Ngày 06/04/2024							07/04/2024							08/04/2024						
	Tmin	R	Xác suất mưa	H.gió	Tđộ	Đ.ẩm	T.tiết	Tmax	R	Xác suất mưa	H.gió	Tđộ	Đ.ẩm	T.tiết	Tmin	Tmax	Xác suất mưa	H.gió	Tđộ	T.tiết	Tmin	Tmax	Xác suất mưa	H.gió	Tđộ	T.tiết		
Thanh Hoá	25	0	0	SE	1	91		28	0	0	SE	2	73		25	28	0	SE	3		25	29	50	SE	3			
Yên Định	25	0	0	SE	1	91		28	0	0	SE	1	78		25	28	0	SE	2		25	30	0	E	2			
Quan Hóa	24	0	0	E	1	92		30	1	50	E	1	78		24	30	65	E	2		24	32	65	E	2			
Như Thanh	24	0	0	SE	1	91		29	0	0	SE	2	73		24	29	60	SE	2		24	31	60	SE	2			
Tĩnh Gia	25	0	0	SE	1	91		28	0	0	SE	1	73		25	28	0	SE	2		25	30	50	SE	2			
Tho Xuân	24	0	0	SE	1	92		29	0	0	SE	1	78		24	29	60	SE	3		24	31	60	SE	3			
TP. Sầm Sơn	25	0	0	SE	1	92		28	0	0	SE	1	73		25	28	0	SE	2		25	28	0	SE	2			
Nga Sơn	25	0	0	SE	1	92		28	0	0	SE	1	78		25	28	0	SE	2		25	28	0	SE	2			
Thiệu Hóa	25	0	0	SE	1	92		28	0	0	SE	1	73		25	28	0	SE	3		25	29	0	SE	3			

Đông Sơn	25	0	0	SE	1	92		28	0	0	SE	1	73		25	28	0	SE	3		25	29	0	SE	3	
Quảng Xương	25	0	0	SE	2	90		28	0	0	SE	2	73		25	28	0	SE	2		25	30	0	SE	2	
TX.Bim Sơn	25	0	0	SE	1	90		28	0	0	SE	1	78		25	28	0	SE	2		25	28	0	SE	2	
Hà Trung	25	0	0	SE	1	90		28	0	0	SE	1	78		25	28	0	SE	2		25	28	0	SE	2	
Vĩnh Lộc	25	0	0	SE	2	91		28	0	0	E	2	78		25	28	0	E	3		25	30	0	E	3	
Quan Sơn	24	0	0	SE	1	92		30	1	50	E	1	78		24	30	65	E	3		24	32	65	E	3	
Mường Lát	24	0	0	SE	1	92		30	0	0	E	1	78		24	30	60	E	2		24	32	60	E	2	
Bá Thước	24	0	0	SE	2	91		29	0	0	E	1	78		24	29	0	E	2		24	31	60	E	2	
Lang Chánh	24	0	0	SE	1	92		29	0	0	SE	1	78		24	29	0	SE	3		24	31	65	SE	3	
Như Xuân	24	0	0	SE	1	90		29	0	0	SE	2	73		24	29	0	SE	3		24	31	60	SE	3	
Thường Xuân	24	0	0	SE	1	92		29	3	50	SE	2	73		24	29	65	SE	3		24	31	65	SE	3	
Nông Cống	25	0	0	SE	2	90		28	0	0	SE	2	73		25	28	0	SE	3		25	30	0	SE	3	
Triệu Sơn	24	0	0	SE	1	90		28	0	0	SE	2	73		24	28	0	SE	3		24	30	0	SE	3	
Ngọc Lạc	24	0	0	E	1	92		29	0	0	E	1	78		24	29	0	E	2		24	31	50	E	2	
Thạch Thành	24	0	0	E	2	90		29	0	0	E	2	78		24	29	0	E	3		24	31	60	E	3	
Cẩm Thủy	24	0	0	E	2	90		29	0	0	E	2	78		24	29	0	E	3		24	31	60	E	3	
Hoàng Hóa	25	0	0	E	2	90		28	0	0	E	1	73		25	28	0	E	2		25	29	0	E	2	
Hậu Lộc	25	0	0	E	2	90		28	0	0	E	1	73		25	28	0	E	2		25	29	0	E	2	

Thành phố Thị xã	09/04/2024				10/04/2024				11/04/2024				12/04/2024				13/04/2024				14/04/2024				15/04/2024				Σ Mưa
	Tm	Tx	Xác suất mưa	T.tiết	Tm	Tx	Xác suất mưa	T.tiết	Tm	Tx	Xác suất mưa	T.tiết	Tm	Tx	Xác suất mưa	T.tiết	Tm	Tx	Xác suất mưa	T.tiết	Tm	Tx	Xác suất mưa	T.tiết	Tm	Tx	Xác suất mưa	T.tiết	
Thanh Hoá	24	29	0		24	29	50		24	29	0		25	31	0		25	32	0		25	33	0		25	34	0		2
Yên Định	24	30	40		24	30	0		24	30	0		25	31	0		25	32	0		25	33	0		25	34	0		2
Quan Hóa	23	32	50		23	32	0		23	32	50		24	34	0		24	34	0		24	36	0		24	36	0		10
Như Thanh	23	31	40		23	31	50		23	31	50		24	33	0		24	33	0		24	35	0		24	35	0		5
Tĩnh Gia	24	30	0		24	30	50		24	30	0		25	31	0		25	32	0		25	34	0		25	34	0		2
Tho Xuân	23	31	50		23	31	0		23	31	50		24	33	0		24	33	0		24	35	0		24	35	0		5
Sầm Sơn	24	28	0		24	28	0		24	28	0		25	31	0		25	32	0		25	32	0		25	33	0		2
Nga Sơn	24	28	0		24	28	50		24	28	0		25	31	0		25	32	0		25	32	0		25	34	0		2
Thiệu Hóa	24	29	0		24	29	0		24	29	0		25	31	0		25	32	0		25	33	0		25	34	0		2
Đông Sơn	24	29	0		24	29	50		24	29	0		25	31	0		25	32	0		25	33	0		25	34	0		2
Quảng Xương	24	30	0		24	30	50		24	30	0		25	31	0		25	32	0		25	33	0		25	34	0		2
TX.Bim Sơn	24	28	0		24	28	0		24	28	0		25	31	0		25	32	0		25	32	0		25	34	0		2
Hà Trung	24	28	0		24	28	50		24	28	0		25	31	0		25	32	0		25	32	0		25	34	0		2
Vĩnh Lộc	24	30	40		24	30	0		24	30	0		25	31	0		25	32	0		25	33	0		25	34	0		2
Quan Sơn	23	32	50		23	32	0		23	32	50		24	34	0		24	34	0		24	36	0		24	36	0		10
Mường Lát	23	32	50		23	32	0		23	32	50		24	34	0		24	34	0		24	36	0		24	36	0		8
Bá Thước	23	31	50		23	31	0		23	31	50		24	33	0		24	33	0		24	35	0		24	35	0		5

Lang Chánh	23	31	50		23	31	0		23	31	50		24	33	0		24	33	0		24	35	0		24	35	0		5
Như Xuân	23	31	40		23	31	0		23	31	0		24	33	0		24	33	0		24	35	0		24	35	0		5
Thường Xuân	23	31	50		23	31	0		23	31	50		24	33	0		24	33	0		24	35	0		24	35	0		5
Nông Cống	24	30	0		24	30	50		24	30	0		25	31	0		25	32	0		25	32	0		25	34	0		2
Triệu Sơn	23	30	50		23	30	0		23	30	0		24	31	0		24	32	0		24	33	0		24	34	0		2
Ngọc Lạc	23	31	50		23	31	0		23	31	0		24	33	0		24	33	0		24	35	0		24	35	0		5
Thạch Thành	23	31	50		23	31	0		23	31	50		24	33	0		24	33	0		24	35	0		24	35	0		5
Cẩm Thủy	23	31	50		23	31	0		23	31	50		24	33	0		24	33	0		24	35	0		24	35	0		5
Hoàng Hóa	24	29	0		24	29	50		24	29	0		25	31	0		25	32	0		25	32	0		25	34	0		1
Hậu Lộc	24	29	0		24	29	0		24	29	0		25	31	0		25	32	0		25	32	0		25	34	0		0

Thời gian ban hành bản tin tiếp theo: 15h30 ngày 06/04/2024

Tin phát lúc: 15h30 ngày 05/04/2024

Dự báo viên: Bùi Xuân Tuyên

Nơi nhận:

- Văn phòng tỉnh ủy tỉnh Thanh Hóa
- Văn phòng UBND tỉnh Thanh Hóa
- Văn phòng thường trực BCH PCTT & TKCN tỉnh Thanh Hóa
- Đài PT&TH tỉnh Thanh Hóa
- Vụ QLDBKTTV
- Lãnh đạo và phòng DBKTTV, Đài KTTV KV Bắc Trung Bộ (đềBC)
- Lãnh đạo Đài KTTV tỉnh Thanh Hóa (đềBC)
- 27 huyện, thị, thành phố trong tỉnh Thanh Hóa
- Lưu tờ DBKT

