

**BẢN TIN DỰ BÁO, CẢNH BÁO THỜI TIẾT ĐIỂM ĐẾN 10 NGÀY TẠI THANH HÓA**

(Từ đêm 31/03/2024 đến ngày 10/04/2024)

**1. Diễn biến các hình thái thời tiết chính ảnh hưởng đến khu vực trong 10 ngày tới**

Rãnh áp thấp có trục 26 - 29 độ vĩ Bắc nối với vùng áp thấp phía Tây phát triển và mở rộng dần về phía Đông nam, Nam. Khoảng ngày 05, 06/4 rãnh áp thấp này có khả năng bị nén và đẩy dịch xuống phía Nam.









































































**\* Khả năng tác động đến môi trường, các hoạt động kinh tế xã hội:**

' - Từ ngày 01 đến ngày 05/4 Nắng nóng có khả năng ảnh hưởng tới sức khỏe người dân và làm tăng nguy cơ xảy ra cháy nổ và hỏa hoạn.

- Từ chiều tối ngày 05 - 07/4: Khả năng xảy ra mưa dông kèm theo các hiện tượng lốc, sét, mưa đá và gió giật mạnh có thể gây ảnh hưởng đến sản xuất nông nghiệp, làm gãy đổ cây cối, hư hại nhà cửa, các công trình giao thông, cơ sở hạ tầng. □

**2. Dự báo, cảnh báo thời tiết điểm**

Thành phố Thị xã	Đêm 31/03/2024							Ngày 01/04/2024							02/04/2024							03/04/2024						
	Tmin	R	Xác suất mưa	H.gió	Tđộ	Đ.ẩm	T.tiết	Tmax	R	Xác suất mưa	H.gió	Tđộ	Đ.ẩm	T.tiết	Tmin	Tmax	Xác suất mưa	H.gió	Tđộ	T.tiết	Tmin	Tmax	Xác suất mưa	H.gió	Tđộ	T.tiết		
Thanh Hoá	25	0	0	SE	1	91		34	0	0	SE	2	73		25	35	0	SE	3		25	35	0	SE	3			
Yên Định	25	0	0	SE	1	91		34	0	0	SE	1	78		25	36	0	SE	2		25	36	0	SE	2			
Quan Hóa	24	0	0	E	1	92		37	0	0	E	1	78		24	38	0	E	2		24	38	0	E	2			
Như Thanh	24	0	0	SE	1	91		35	0	0	SE	2	73		24	37	0	SE	2		24	37	0	SE	2			
Tĩnh Gia	25	0	0	SE	1	91		35	0	0	SE	1	73		25	36	0	SE	2		25	36	0	SE	2			
Tho Xuân	24	0	0	SE	1	92		36	0	0	SE	1	78		24	37	0	SE	3		24	37	0	SE	3			
TP. Sầm Sơn	25	0	0	SE	1	92		32	0	0	SE	1	73		25	34	0	SE	2		25	34	0	SE	2			
Nga Sơn	25	0	0	SE	1	92		33	0	0	SE	1	78		25	34	0	SE	2		25	34	0	SE	2			
Thiệu Hóa	25	0	0	SE	1	92		34	0	0	SE	1	73		25	35	0	SE	3		25	35	0	SE	3			

Đông Sơn	25	0	0	SE	1	92		34	0	0	SE	1	73		25	35	0	SE	3		25	35	0	SE	3	
Quảng Xương	25	0	0	SE	2	90		35	0	0	SE	2	73		25	36	0	SE	2		25	36	0	SE	2	
TX.Bim Sơn	25	0	0	SE	1	90		33	0	0	SE	1	78		25	34	0	SE	2		25	34	0	SE	2	
Hà Trung	25	0	0	SE	1	90		33	0	0	SE	1	78		25	34	0	SE	2		25	34	0	SE	2	
Vĩnh Lộc	25	0	0	SE	2	91		35	0	0	E	2	78		25	36	0	E	3		25	36	0	E	3	
Quan Sơn	24	0	0	SE	1	92		37	0	0	E	1	78		24	38	0	E	3		24	38	0	E	3	
Mường Lát	24	0	0	SE	1	92		37	0	0	E	1	78		24	38	0	E	2		24	38	0	E	2	
Bá Thước	24	0	0	SE	2	91		37	0	0	E	1	78		24	37	0	E	2		24	37	0	E	2	
Lạng Chánh	24	0	0	SE	1	92		36	0	0	SE	1	78		24	37	0	SE	3		24	37	0	SE	3	
Như Xuân	24	0	0	SE	1	90		36	0	0	SE	2	73		24	37	0	SE	3		24	37	0	SE	3	
Thường Xuân	24	0	0	SE	1	92		36	0	0	SE	2	73		24	37	0	SE	3		24	37	0	SE	3	
Nông Cống	25	0	0	SE	2	90		34	0	0	SE	2	73		25	36	0	SE	3		25	36	0	SE	3	
Triệu Sơn	24	0	0	SE	1	90		35	0	0	SE	2	73		24	36	0	SE	3		24	36	0	SE	3	
Ngọc Lạc	24	0	0	E	1	92		36	0	0	E	1	78		24	37	0	E	2		24	37	0	E	2	
Thạch Thành	24	0	0	E	2	90		36	0	0	E	2	78		24	37	0	E	3		24	37	0	E	3	
Cẩm Thủy	24	0	0	E	2	90		36	0	0	E	2	78		24	37	0	E	3		24	37	0	E	3	
Hoàng Hóa	25	0	0	E	2	90		33	0	0	E	1	73		25	35	0	E	2		25	35	0	E	2	
Hậu Lộc	25	0	0	E	2	90		33	0	0	E	1	73		25	35	0	E	2		25	35	0	E	2	

Thành phố Thị xã	04/04/2024				05/04/2024				06/04/2024				07/04/2024				08/04/2024				09/04/2024				10/04/2024				Σ Mưa				
	Tm	Tx	Xác suất mưa	T.tiết	Tm	Tx	Xác suất mưa	T.tiết	Tm	Tx	Xác suất mưa	T.tiết	Tm	Tx	Xác suất mưa	T.tiết	Tm	Tx	Xác suất mưa	T.tiết	Tm	Tx	Xác suất mưa	T.tiết	Tm	Tx	Xác suất mưa	T.tiết					
Thanh Hoá	25	35	0		25	32	0		24	27	0		23	26	0		24	27	0		23	26	40		23	26	0		23	26	0		5
Yên Định	25	36	0		25	33	0		24	27	40		23	26	50		24	27	0		23	26	0		23	26	0		23	26	0		8
Quan Hóa	24	38	0		24	35	50		23	30	50		22	28	50		23	29	50		22	28	0		22	28	0		22	28	0		20
Như Thanh	24	37	0		24	34	40		23	29	40		22	27	50		23	28	0		22	27	0		22	27	0		22	27	0		15
Tĩnh Gia	25	36	0		25	33	0		24	30	0		23	27	0		24	28	0		23	27	40		23	27	0		23	27	0		6
Tho Xuân	24	37	0		24	34	50		23	29	50		22	27	50		23	28	0		22	27	0		22	27	0		22	27	0		15
Sầm Sơn	25	34	0		25	31	0		24	27	0		23	26	0		24	27	0		23	26	40		23	26	0		23	26	0		5
Nga Sơn	25	34	0		25	31	0		24	27	0		23	26	0		24	27	0		23	26	0		23	26	0		23	26	0		0
Thiệu Hóa	25	35	0		25	32	0		24	27	0		23	26	0		24	27	0		23	26	40		23	26	0		23	26	0		4
Đông Sơn	25	35	0		25	32	0		24	27	0		23	26	0		24	27	0		23	26	40		23	26	0		23	26	0		4
Quảng Xương	25	36	0		25	33	0		24	27	0		23	26	0		24	27	0		23	26	40		23	26	0		23	26	0		5
TX.Bim Sơn	25	34	0		25	31	0		24	27	0		23	26	0		24	27	0		23	26	0		23	26	0		23	26	0		0
Hà Trung	25	34	0		25	31	0		24	27	0		23	26	0		24	27	0		23	26	0		23	26	0		23	26	0		0
Vĩnh Lộc	25	36	0		25	33	40		24	27	40		23	26	50		24	27	0		23	26	0		23	26	0		23	26	0		10
Quan Sơn	24	38	0		24	35	50		23	30	50		22	28	50		23	29	50		22	28	0		22	28	0		22	28	0		20
Mường Lát	24	38	0		24	35	50		23	30	50		22	28	50		23	29	50		22	28	0		22	28	0		22	28	0		18
Bá Thước	24	37	0		24	34	50		23	29	50		22	27	50		23	28	50		22	27	0		22	27	0		22	27	0		15

<b>Làng Chánh</b>	24	37	0		24	34	50		23	29	50		22	27	50		23	28	50		22	27	0		22	27	0		17
<b>Như Xuân</b>	24	37	0		24	34	40		23	29	40		22	27	40		23	28	0		22	27	0		22	27	0		15
<b>Thườn g Xuân</b>	24	37	0		24	34	50		23	29	50		22	27	50		23	28	0		22	27	0		22	27	0		15
<b>Nông Công</b>	25	36	0		25	33	0		24	27	0		23	26	0		24	27	0		23	26	40		23	26	0		4
<b>Triệu Sơn</b>	24	36	0		24	33	50		23	27	50		22	26	0		23	27	0		22	26	0		22	26	0		15
<b>Ngọc Lạc</b>	24	37	0		24	34	50		23	29	50		22	27	50		23	28	0		22	27	0		22	27	0		15
<b>Thạch Thành</b>	24	37	0		24	34	50		23	29	50		22	27	0		23	28	0		22	27	0		22	27	0		15
<b>Cẩm Thủy</b>	24	37	0		24	34	50		23	29	50		22	27	50		23	28	0		22	27	0		22	27	0		15
<b>Hoàng Hóa</b>	25	35	0		25	32	0		24	27	0		23	26	0		24	27	0		23	26	0		23	26	0		0
<b>Hậu Lộc</b>	25	35	0		25	32	0		24	27	0		23	26	0		24	27	0		23	26	0		23	26	0		0

Thời gian ban hành bản tin tiếp theo: 15h30 ngày 01/04/2024

Tin phát lúc: 15h30 ngày 31/03/2024

Dự báo viên: Đỗ Thị Huyền

Nơi nhận:

- Văn phòng tỉnh ủy tỉnh Thanh Hóa
- Văn phòng UBND tỉnh Thanh Hóa
- Văn phòng thường trực BCH PCTT & TKCN tỉnh Thanh Hóa
- Đài PT&TH tỉnh Thanh Hóa
- Vụ QLDBKTTV
- Lãnh đạo và phòng DBKTTV, Đài KTTV KV Bắc Trung Bộ (đềBC)
- Lãnh đạo Đài KTTV tỉnh Thanh Hóa (đềBC)
- 27 huyện, thị, thành phố trong tỉnh Thanh Hóa
- Lưu tổ DBKT

